

KÖLESD KÖZSÉGI ÖNKORMÁNYZAT

7052 Kölesd, Kossuth tér 2.

Tel: (74) 436-033, Fax: (74) 536-001

A Kormány veszélyhelyzet kihirdetéséről és a veszélyhelyzeti intézkedések hatálybalépéséről szóló 27/2021. (I.29.) Korm. rendeletére tekintettel, a katasztrófavédelemről és a hozzá kapcsolódó egyes törvények módosításáról szóló 2011. évi CXXVIII. törvény 46. § (4) bekezdésében kapott felhatalmazása alapján Kölesd Községi Önkormányzat Képviselő-testületének feladat-és hatáskörében eljáró Greifenstein József polgármester 2021. május 31. napján hozott döntései

Rendelet:

<i>száma:</i>	<i>tárgya:</i>
3/2021. (V.31.)	2020. évi költségvetéséről szóló 1/2020. (II.14.) önkormányzati rendelet módosításáról
4/2021. (V.31.)	Kölesd Községi Önkormányzat 2020. évi pénzügyi tervének végrehajtásáról
5/2021. (VI.4.)	Kölesd község helyi építési szabályzatáról szóló 5/2021. (VI.1.) önkormányzati rendelet
6/2021. (VI.4.)	a szociális ellátások helyi szabályozásáról szóló 2/2015. (II.26.) önkormányzati rendelet módosításáról

Határozat:

<i>száma:</i>	<i>tárgya:</i>
38/2021. (V.31.)	Kölesd község településszerkezeti tervének elfogadásáról
39/2021. (V.31.)	a TOB/22/438-1/2021. számú törvényességi felhívás tudomásul vételéről
40/2021. (V.31.)	a 2020. évi gyermekjóléti és gyermekvédelmi feladatok ellátása értékelésének elfogadásáról

41/2021. (V.31.)

a 2020. évi belső ellenőrzési jelentés elfogadásáról

42/2021. (V.31.)

Kölesd Községi Önkormányzat tulajdonában lévő
építkezési telkek értékesítéséről

43/2021. (V.31.)

Kölesd Községi Önkormányzat tulajdonában lévő
1163. hrsz-ú ingatlan haszonbérbe adásáról

felhatalmazása alapján Kölesd Községi Önkormányzat Képviselő-testületének feladat- és hatáskörében eljáró Greifenstein József polgármester az épített környezet alakításáról és védelméről szóló 1997. évi LXXVIII. törvény 6. § (1) bekezdése és a településfejlesztési koncepcióról, az integrált településfejlesztési stratégiáról és a településrendezési eszközökről, valamint egyes településrendezési sajátos jogintézményekről szóló 314/2012. (XI. 8.) Kormányrendelet 16. § (1) bekezdése alapján elfogadja a község Településszerkezeti tervét.

2. Jelen határozat mellékletei az alábbiak:

Településszerkezeti tervlap:	1. melléklet
Településszerkezeti terv leírása:	2. melléklet
Változások ütemezése:	3. melléklet
Település területi mérlege:	4. melléklet
Területrendezési tervvel való összhang igazolása:	5. melléklet
Biológiai aktivitásérték számítás eredménye:	6. melléklet

3. A 35/2008. (VI. 09.) számú önkormányzati határozattal elfogadott Településszerkezeti terv hatályát veszti.

Felelős: Greifenstein József polgármester

Határidő: azonnal

Határozatról értesül: TMKH állami főépítész
Béres Gábor települési főépítész
Tóth Dóra Kata tervező
Pénzügy
Irattár

4. **Döntés Kölesd község helyi építési szabályzatáról szóló 562021. (VI.4.) önkormányzati rendelet elfogadásáról**

**Kölesd Községi Önkormányzat Képviselő-testületének
feladatkörében eljáró Kölesd község polgármesterének
5/2021. (VI.4.)
önkormányzati rendelete
Kölesd község helyi építési szabályzatáról**

5. **Döntés a TOB/22/438-1/2021. számú törvényességi felhívás tudomásul vételéről**

**39/2021. (V.31.) önkormányzati határozat
a TOB/22/438-1/2021. számú törvényességi felhívás tudomásul
vételéről**

A katasztrófavédelemről és a hozzá kapcsolódó egyes törvények módosításáról szóló 2011. évi CXXVIII. törvény 46. § (4) bekezdésében kapott felhatalmazása alapján Kölesd Községi Önkormányzat Képviselő-testületének feladat- és hatáskörében eljáró Greifenstein

József polgármester a Tolna Megyei Kormányhivatal TOB/22/438-1/2021. számú törvényességi felhívását tudomásul veszi, és a törvényesség helyreállítása érdekében a szociális ellátások helyi szabályozásáról szóló 2/2015. (II.26.) önkormányzati rendelet módosításáról döntött.

Felelős: Greifenstein József polgármester

Határidő: azonnal

Határozatról értesül: Tolna Megyei Kormányhivatal
Irattár

6. Döntés a szociális ellátások helyi szabályozásáról szóló 2/2015. (II.26.) önkormányzati rendelet módosításáról

**Kölesd Községi Önkormányzat Képviselő-testületének
6/2021. (VI.4.)**

rendelet-tervezete

**a szociális ellátások helyi szabályozásáról szóló 2/2015. (II.26.)
önkormányzati rendelet módosításáról**

7. Döntés a 2020. évi gyermekjóléti és gyermekvédelmi feladatok ellátása értékelésének elfogadásáról

40/2021. (V.31.) önkormányzat határozat:

**a 2020. évi gyermekjóléti és gyermekvédelmi feladatok ellátása
értékelésének elfogadásáról**

A katasztrófavédelemről és a hozzá kapcsolódó egyes törvények módosításáról szóló 2011. évi CXXVIII. törvény 46. § (4) bekezdésében kapott felhatalmazása alapján Kölesd Községi Önkormányzati Képviselő-testülete feladat- és hatáskörében eljáró Greifenstein József polgármester a 2020. évi gyermekjóléti és gyermekvédelmi feladatok ellátásáról szóló értékelést az előterjesztés szerinti tartalommal elfogadja.

Felelős: dr. Herczig Hajnalka jegyző

Határidő: 2021. május 31.

Határozatról értesül: Tolna Megyei Kormányhivatal
Irattár

8. Döntés a 2020. évi belső ellenőrzési jelentés elfogadásáról

41/2021. (V.31.) önkormányzat határozat:

a 2020. évi belső ellenőrzési jelentés elfogadásáról

A katasztrófavédelemről és a hozzá kapcsolódó egyes törvények módosításáról szóló 2011. évi CXXVIII. törvény 46. § (4) bekezdésében kapott felhatalmazása alapján Kölesd Községi Önkormányzati Képviselő-testülete feladat- és hatáskörében eljáró Greifenstein József

polgármester 2020. évi belső ellenőrzésére vonatkozó, az előterjesztés melléklete szerinti éves jelentésben foglaltakat elfogadja.

Határidő: elfogadás napjától folyamatos

Felelős: dr. Herczig Hajnalka jegyző

Határozatról értesül: Dr. Kádár Andrásné belső ellenőr
Iráttár

9. Döntés Kölesd Községi Önkormányzat tulajdonában lévő építkezési telek értékesítéséről

42/2021. (V.31.) önkormányzati határozat:

Kölesd Községi Önkormányzat tulajdonában lévő építkezési telek értékesítéséről

A katasztrófavédelemről és a hozzá kapcsolódó egyes törvények módosításáról szóló 2011. évi CXXVIII. törvény 46. § (4) bekezdésében kapott felhatalmazása alapján Kölesd Községi Önkormányzat Képviselő-testületének feladat- és hatáskörében eljáró Greifenstein József polgármester Kölesd Községi Önkormányzat tulajdonában lévő

- 1139/5. hrsz-ú, kivett, beépítetlen terület 1034 m² nagyságú,

- 1139/6. hrsz-ú, kivett, beépítetlen terület 1028 m² nagyságú,

- 1139/7. hrsz-ú, kivett, beépítetlen terület 1021 m² nagyságú

építkezési telek értékesítéséről dönt Opra Attila kérelmező részére.

A telkeket - Kölesd Községi Önkormányzat vagyongazdálkodás szabályairól szóló 2/2013. (III.18.) önkormányzati rendeletében foglalt figyelembe vételével - egységesen 100.000,-Ft/telek áron kívánja Kölesd Községi Önkormányzat átruházni.

Felelős: Greifenstein József polgármester

Határidő: azonnal

Határozatról értesül: Vevő

Pénzügy

Iráttár

10. Döntés a Kölesd 1163. hrsz-ú, szántó művelési ágú ingatlan haszonbérbe adásáról

43/2021. (V.31.) önkormányzati határozat:

Kölesd 1163. hrsz-ú, szántó művelési ágú ingatlan haszonbérbe adásáról

A katasztrófavédelemről és a hozzá kapcsolódó egyes törvények módosításáról szóló 2011. évi CXXVIII. törvény 46. § (4) bekezdésében kapott felhatalmazása alapján Kölesd Községi Önkormányzat Képviselő-testületének feladat- és hatáskörében eljáró Greifenstein József polgármester Kölesd Községi Önkormányzat tulajdonában lévő 1163.


hrsz-ú, szántó művelési ágú ingatlan 5 évre történő haszonbérbe adásáról
dönt Schmidt Balázs részére.

Felelős: Greifenstein József polgármester


Határidő: azonnal

Határozatról értesül: Pénzügy
Iráttár

kmf


Greifenstein József
polgármester




dr. Herczig Hajnalka
jegyző

1. számú melléklet a 38/2021. (V.31.) önkormányzati határozathoz

TELEPÜLÉSSZERKEZETI TERVLAP

TELEPÜLÉSSZERKEZETI TERV LEÍRÁSA

1. A tervezési terület felhasználása

BEÉPÍTÉSRE SZÁNT TERÜLETEK:

Beépítésre szánt területbe soroljuk azokat a beépített vagy további beépítésre szánt területeket, amelyen belüli építési övezetekben az építési telkek megengedett beépítettsége legalább 10 %.

Lakóterületek:

Kölesd beépített területeinek túlnyomó része falusias lakóterületi övezetben (Lf) marad, igazodva a kialakult állapotokhoz. Az övezetben lakóépületek, mező- és az erdőgazdasági építmények, valamint a terület rendeltetésszerű használatát nem zavaró gazdasági tevékenységi célú épületek; továbbá kereskedelmi, szolgáltató, szállás jellegű, igazgatási, iroda, hitéleti, nevelési, oktatási, egészségügyi, szociális, kulturális, közösségi szórakoztató és sport rendeltetésű építmények helyezhetők el.
Új falusias lakóterület nem kerül kijelölésre.

A falusias lakóterületen a megengedett legnagyobb beépítési sűrűség: 0,5

Vegyes területek:

A településközpont terület (Vt) elsősorban lakó és olyan települési szintű egyéb rendeltetést szolgáló épület elhelyezésére szolgál, amely nincs zavaró hatással a lakó rendeltetésre.

A hatályos terv a község oktatási, egyházi, igazgatási, kulturális intézményeit magába foglaló központi részt sorolta településközpont vegyes területbe. A felülvizsgálat során a meglévő településközponti területek tekintetében változtatás nem történik.

A településközpont területen a megengedett legnagyobb beépítési sűrűség: 1,2

Gazdasági területek:

A kereskedelmi, szolgáltató terület (Gksz) elsősorban környezetre jelentős hatást nem gyakorló gazdasági tevékenységi célú épületek elhelyezésére szolgál.

A korábbi hatályos terv kereskedelmi, szolgáltató területeket jelölt ki a Kistormás határában lévő gazdasági telephely területén, és annak főúttal szemközti oldalán (tartalék), a Rózsa F. utca katasztrófavédelmi területe melletti végén (tartalék), a benzinkút mellett (tartalék), a Hajnal utca végén (tartalék), Felsőhídvég puszta nagy részét, valamint egy attól délre lévő területen (tartalék), a Dózsa Gy. utca végén, a volt malomtól a Sió felé húzódó területen.

Ezek a területek kis részben beépítettek, további szerepeltetésük javasolt.

Új kereskedelmi, szolgáltató terület egy helyen kerül jelölésre, a Dózsa Gy. u. végén a Tüzéphez kapcsolódóan.

A kereskedelmi, szolgáltató terület megengedett legnagyobb beépítési sűrűsége: 1,5

Az ipari terület (Gip), olyan gazdasági célú ipari létesítmények elhelyezésére szolgál, amelyek más beépítésre szánt területen nem helyezhetők el.

A környezetre jelentős hatást gyakorló ipari terület (G-zip) a különleges veszélyes (pl. tűz-, robbanás-, fertőzőveszélyes) bűzös vagy nagy zajjal járó gazdasági tevékenységhez szükséges építmények elhelyezésére szolgál. Ilyen terület Lencsepuszta területe, amelyet a hatályos településrendezési terv sorolt ezen övezetbe, és amely mezőgazdasági területként funkcionál.

A megengedett legnagyobb beépítési sűrűsége: 1,5

Egyéb (nem zavaró hatású) ipari (G-eip) területbe tartoznak a település többi ipari területei, így a Hajnal utca végi gazdasági terület északnyugati része.

A megengedett legnagyobb beépítési sűrűsége: 1,5

Általános gazdasági területbe (G-á) tartoznak a Zsámbék utca végi major területei. A terület környezetre jelentős hatást nem gyakorló ipari és mezőgazdasági tevékenységi célú, továbbá kereskedelmi, szolgáltató és raktár rendeltetésű építmények elhelyezésére szolgál.

A megengedett legnagyobb beépítési sűrűsége: 1,5

Különleges területek:

Különleges területbe azok a területek tartoznak, amelyeken az elhelyezhető építmények rendeltetésük miatt jelentős hatást gyakorolnak a környezetükre, vagy a környezetük megengedett külső hatásaitól is védelmet igényelnek.

Idegenforgalmi célú terület (K-ld):

Az idegenforgalmi célú különleges területen elsősorban rekreációs és szabadidős tevékenységhez szükséges építmények, valamint ehhez kapcsolódó vendéglátó, szálláshely szolgáltató, kereskedelmi, igazgatási épület helyezhető el.

Az idegenforgalmi célú terület megengedett legnagyobb beépítési sűrűsége: 0,8

Közmű célú területbe (K-k):

A területbe tartozik a település vízmű-kútja.

A közmű célú terület megengedett legnagyobb beépítési sűrűsége: 2,0

Sportterület (K-sp):

A település sportpályája a Laposrét utca és a Hidas-patak között helyezkedik el. A területen belül elsősorban a sportoláshoz szükséges építmények, létesítmények helyezhetők el. Bővítése nem indokolt.

A sportterület megengedett legnagyobb beépítési sűrűsége: 1,0

BEÉPÍTÉSRE NEM SZÁNT TERÜLETEK:

A beépítésre nem szánt területen belüli övezetekben a telkek megengedett beépítettsége legfeljebb 10 %.

Erdőterületek:

A település közigazgatási területén az Országos Erdőállomány Adattár összesen 639,16 ha (601,89 ha erdővel borított és 37,27 ha nem erdővel fedett, de az erdőtervben szereplő un. egyéb részletként megjelölt területet) (erdészeti létesítményhez tartozó területek) erdőterületet tart nyilván.

Az erdőterületek elsődleges rendeltetés szerinti megoszlása a Tervben a következő: gazdasági (Eg) 387,5 ha, védelmi (Ev) 295,66 ha.

Az Adattárban szereplő erdők besorolása az Erdészeti Igazgatóság adatszolgáltatásának figyelembe vétele mellett történt.

A felülvizsgálat során az erdők mérete a korábbi hatályos tervhez képest változott. Méretét tekintve növekedett (650,3 ha-ról 683,16 ha-ra). Ennek egyik oka az, hogy a településszerkezeti terv a határoló utakat – kiszolgáló utak és attól kisebb rendű utak esetében – a szomszédos területhasználat szerinti kategóriába sorolja be, így az erdőterületek menti földutak is erdőterületbe kerültek.

Védelmi erdőterületen – erdei kilátó, magasles kivételével – épületet elhelyezni nem lehet.

Erdőtelepítéseknél törekedni kell honos fafajokból álló elegyes erdők telepítésére. A község közigazgatási területén tiltandó az allergiát okozó fafajok telepítése.

Természetközeli területek:

A vízfolyások és halastavak menti nádas művelési ágban lévő területek tartoznak ebbe a terület-felhasználási egységbe, melyen belül épületet elhelyezni nem lehet.

Mezőgazdasági területek:

A mezőgazdasági területen a növénytermesztés, az állattartás és –tenyésztés, a halászat, továbbá az ezekkel kapcsolatos, a saját termék feldolgozására, tárolására és árusítására szolgáló építmények helyezhetők el.

Kertes mezőgazdasági terület:

Kertes mezőgazdasági területbe (Mke) a zártkerti részek (Borjádhoz és Kölesdhez kapcsolódóan, Hangos-pusztá terület), Kölesd belterületén a lakóutcák folytatásában lévő, mezőgazdasági művelés alatt álló területek, valamint a Hidas-patak menti kertek tartoznak.

Általános mezőgazdasági terület:

A külterület mezőgazdasági művelés alatt álló földrészletei, valamint a korábbi hatályos településrendezési terv korlátozott mezőgazdasági hasznosítású területei az általános mezőgazdasági területbe tartoznak.

Különleges beépítésre nem szánt területek:

Temető területe (Kb-T):

A település közigazgatási területén belül lévő külterületi és belterületi temetők, kegyeleti parkok kerültek ebbe a területfelhasználásba.

A borjádi temető bővítésre kerül.

A területen belül elsősorban a temetkezéshez szükséges építmények helyezhetők el.

Idegenforgalmi célú terület (Kb-Id)

Borjádon a Sörét-torony területe kerül különleges beépítésre nem szánt idegenforgalmi területbe.

Sportterület (Kb-Sp)

A tenispálya területe tartozik ebbe a terület-felhasználásba.

Vízgazdálkodási területek:

Kölesd vízgazdálkodási területei (V) a község területén lévő belvízelvezető csatornák és parti sávjaik, vízfolyások, halastavak és parti sávjaik, árkok, valamint a tervezett horgásztó területe a Hidas-patak mentén. Legjelentősebb

ezek közül a Sió és a Nádor-csatorna belvízelvezető csatorna. A Hidas-patak, Kendervölgyi-patak és Réti-patak befogadója a Sió.

Közlekedési területek:

Közlekedési terület közút és közmű területébe tartoznak a község meglévő és tervezett útjai.

A korábbi hatályos tervhez képest jelentős változást nem hoz a terv.

Zöldterület:

A zöldterület állandóan növényzettel fedett közterület (közpark, közkert), amely a település klimatikus viszonyainak megőrzését, javítását, ökológiai rendszerének védelmét, a pihenést és testedzést szolgálja.

Kölesd korábbi tervben is szereplő zöldterületei a következők:

- Kossuth L. tér menti park a településközpontban
- Szekszárdi út lakóterületei mögötti hosszanti zöldterület

Új zöldterület kerül kijelölésre a Kinizsi utca és a Toldi utca kereszteződésénél.

2. A tájrendezés és természetvédelem

Mezőgazdasági területek

Általános mezőgazdasági területek (szántó, rét, legelő területek)

Kölesden a mezőgazdasági területek nagy részét általános mezőgazdasági terület, ezen belül szántó alkotja. A településtől északra, valamint Felsőhídvég és Tengelic között nagy összefüggő táblákon történik a szántóföldi természetés. A nagyüzemi szántóföldi művelésből adódó természetvédelmi problémák megoldása fontos feladat.

Javaslat

1. Az üzemi utak, vízfolyások, táblahatárok a természetést szolgáló épületek, létesítmények környezetében, illetve töltések és rézsúk mentén, fasorok, cserjék ültetésével biztosítható a biológiai sokszínűség. A főleg vegyes fa- és cserjefajokból telepített erdősávok, erdőfoltok előnyei ökológiai és környezetvédelmi szempontból a következők:

- A szélnyomástól és deflációtól védik a tábla talaját, illetve növényállományát.
- Csökkentik – az előbbieket miatt – a tábla talajának és növényzetének evaporációját és transzspirációját, azaz párolgását és párologtatását.

- A rétegvonalak mentén elhelyezkedő vagy ahhoz közeli fekvésű erdősávok gátolják az eróziót.
 - Élő-, bűvőhelyet, táplálékot teremtenek számos élőlénynek, többek között sok – növényi károsítók természetes ellenségének tartott – állatnak.
 - Gátolják az esetleges permetlé-, illetve a növényvédőszer-elsodródását.
 - Hozzájárulnak a tájkép gazdagításához.
2. Az agro-ökológiai adottságokhoz illeszkedő, környezetbarát gazdálkodás alkalmazása. Tájkímélő agrotechnika, vetésforgó, vetésszerkezet, tápanyagellátás, öntözés alkalmazása, erózióvédelem, integrált növényvédelem, tarlóégetés elkerülése.
 3. Talajvédő gazdálkodás megvalósítása, a talaj-degradáció mérséklése és megelőzése, a talaj vízháztartási képességének a javítása.
 4. A szántó területeken előtérbe kell helyezni a szerves trágya használatát a túlzott műtrágyázással szemben, amely a talajvíz és a felszíni vizek nitrátosodásához vezet.
 5. A tisztított szennyvíz és szennyvíziszap szakszerű felhasználása.
 6. A termőföld igénybevételeivel megvalósuló beruházásoknál a talajvédelmi szabályok betartása, a beruházással érintett humuszos termőréteg megmentése és a környező talajok minőségének megóvása.
 7. Az invazív és allergén növényfajok terjedésének a megakadályozása.

Kertes mezőgazdasági területek

A belterülettől délre a domboldalakon kisparcellás szőlő és gyümölcsös kertek találhatóak. Sok helyen a telkek teljes területét (pl. Borjád), más helyeken a meredekebb oldalakat elfoglalta az erdő. Több helyen a kivágott szőlők és gyümölcsök helyén szántóföldi növénytermesztést folytatnak.

Javaslat

1. Törekedni kell az eredeti mozaikos tájjelleg megőrzésére. A meglévő szőlő- és kertes területeket fenn kell tartani, művelési ág, illetve területhasználat változtatás csak az adottságoknak megfelelő tájhasználat érdekében javasolt.
2. Kölesd jelentős hagyománnyal rendelkezik borkultúra terén, ennek ellenére egyre kisebb a szőlőterület. Megoldást jelenthet a borturizmus fejlesztése. A szőlőterületek védelme és fejlesztése, helyszínen történő szőlőfeldolgozás megteremtése a borturizmus fontos feltétele.
3. A nehezen művelhető meredek lejtésű területek erdősítését folytatni kell.

Erdő területek

Kölesden nagyobb összefüggő erdőterületek Udvari és Sárszentlőrinc határában található. Itt az erdők jelentős része akácos, elsődleges rendeltetése faanyagtermelő, gazdasági erdő. A Sió mentén az Itatóhegyen és Kistormáshoz közeli Zengőhegyen található még nagyobb összefüggő erdők, melyeknek az elsődleges rendeltetése talajvédelmi egyéb lomb elegyes-akác erdő. A Sió és Sárvíz mentén nemes-nyár galériaerdők húzódnak. Jellemző még a felhagyott zártkerti telkek erdősítése.

Javaslat

1. A természetvédelmi oltalom alatt nem álló erdők fenntartása és erdőtelepítés a folyamatos erdőborítást biztosító erdőgazdálkodási módszerek figyelembe vételével javasolt.
2. A domboldalakra a természetes, illetve a természetszerű erdők telepítését kell szorgalmazni. Az őshonos növénytakasulásokot alkotó fafajok telepítése az erdők közjóléti értékét is növeli.

Borszőlő termőhelyi kataszter

Kölesd község a 127/3009. (IX. 29.) FVM rendelet 1. melléklet 22. pontja alapján a Tolnai borvidékhez tartozó település.

A kataszterbe tartozó földrészekeken jelenleg nem jellemző a szőlőültetvény.

A külterületen jelentkező egyéb tájvédelmi és tájképvédelmi konfliktusok, problémák

Illegális hulladéklerakó hely (038/16 hrsz.)

A területen történő illegális hulladéklerakás megszüntetése azonnali intézkedést kíván. A feladat nagysága szükségessé teszi külső segítség igénybevételét, például pályázati lehetőségek keresését. A terület helyreállításához rekultivációs terv szükséges.

TÁJI, TERMÉSZETI ÉRTÉKEK

Helyi jelentőségű természetvédelmi terület

Kölesd, Felsőhídvég pusztán található Hiemer-Jeszenszky-kastélyhoz tartozó vadaspark helyi jelentőségű természetvédelmi terület és műemlék. A valamikori park mára sűrűn beerdősült. Az értékes fák nagy része kivágásra került. Jelenleg az omladozó kastély körül található néhány faóriás. Az elvadult növényzet között több 1 m-t meghaladó törzsű fa is található: *Acer platanoides* (Korai juharfa), *Platanus acerifolia* (Platánfa), *Celtis occidentalis* (Ostorfa).

Javaslat

A kastélyt körülvevő erdő területét kell védeni, úgy hogy az erdő nagysága változatlan maradjon. Az értékes fák környékét ki kell tisztítani az elvadult, alánőtt növényzettől. Az öreg fák korhadt, beteg ágait el kell távolítani. A balesetveszélyes és értéktelen fákat ki kell vágni.

Az erdő területét meg kell tisztítani az áthatolhatatlan bozótól. A munkák elvégzése szakember irányításával lehetséges.

Helyi botanikai értékek

1. Evangélikus templom (138/1 hrsz) előtti szomorú japánakác csoport (Sophora japonica 'Pendula')
A védelem indoka a fák különleges habitusa és ökológiai értéke. A kert elhanyagolt állapotban van, a törzsbe oltott fák vadhajtásait le kellene metszeni, a fákra nőtt hatalmas tujákat ki kellene vágni. Egyes japánakácfák a mély árnyék miatt nem tudnak fejlődni, rossz állapotban vannak, kivágásuk indokolt.

2. Időskorúak Napközi Otthona előtti Ezüstoffenyő (Picea pungens) fasor (384/3 hrsz.)
A védelem indoka az ezüstoffenyő fasor zöldfalat képez a szocreál stílusú, igénytelen homlokzatú épület előtt. A 9 db fenyő közül 7 db állapota jó, lombozata, habitusa szép. A 2 db gyengenövésű fenyőfát ki kell vágni.

3. Művelődési ház (Kismegyeház 388 hrsz.) belső udvarán lévő 4 db ezüst hársfa (Tilia tomentosa).
A védelem indoka a fák magas kora és jelentős ökológiai értéke. Az Ezüsthárs balkáni-pannóniai flóraelem, a Dél-Dunántúlon őshonos. Az itt található egyedek törzsátmérője 80 cm, koronájuk ép, a fák egészségesek. A fák fontos elemei lehetnek a későbbi térrendezésnek.

Ökológiai hálózat magterülete és ökológiai folyosója

Ökológiai hálózat magterületével a közigazgatási határ keleti részén, a Nádor-csatorna rövid szakasza és azzal szomszédos 1 db földrészlet érintett.

Az ökológiai folyosó a főként vonalas kiterjedésű élőhelyek, élőhelytöredékek láncolatából áll. A településen a Sió, a Sárvíz, a Kendervölgyi-patak, a Réti-patak, a Donáti-patak menti területek, a külterület északnyugati részén lévő Posta és a déli településhatárnál található Pörjés erdői tartoznak az övezetbe.

Olyan tevékenység, amely a természeti területek csökkenésével jár (beépítés, vonalas létesítmények kialakítása) nem javasolt.

Tájképvédelmi terület övezete

A tájképvédelmi, illetve tájkarakter megőrzése szempontjából kiemelt jelentőségű területek a belterület egésze, a belterület déli részén emelkedő dombok és völgyeik, a Sió és a Sárvíz menti természetközeli jellegű vizenyős területek, a Medina melletti, illetve a Borjád közeli mozaikos tájszerkezet és a Borjától északnyugatra lévő dombvidéki erdős területek (Posta).

Tájjelleg megőrzendő elemei:

- az erdők jelenlegi aránya a mezőgazdasági területekhez képest megőrzendő a település területén. Ezen belül a Siót közvetlenül kísérő galériaerdők, és a tágabb környezetében található, a csatornával

párhuzamosan elhelyezkedő erdők; a meredek domboldalak beerdősült részei (erózióvédelem); a mezőgazdasági területeket tagoló erdősávok, fasorok. Az őshonos fafajokból álló erdők;

- a vízfolyások (Sió, Sárvíz, Hidas-patak, Kendervölgyi-patak) mentén lévő természetközeli élőhelyek (nádasok, mocsarak, rétek, ligetek)
- a zártkertek hagyományőrző kialakítású présházai, és a zártkerti kisparcellás szőlő- és gyümölcssterületek, kertek
- a belterületen a hagyományos, fésűs beépítésű lakótelkek beépítési módja, az utcarészek meglévő adottságokhoz illeszkedő épületmagassága, tetőhajlásszöge, és a fenti módon épült régi lakó- illetve gazdasági épületek arányainak megőrzése felújításkor.

A külterületen jelentkező tájvédelmi és tájképvédelmi javaslatok:

Sió és Sárvíz völgy

Sió és Sárvíz völgy az országos ökológiai hálózat része. Ökológiai szempontból a legnagyobb, táji és természeti értéket a két nagy vízfolyás közötti gyep, rét illetve az azokat övező legelők, mocsarak és vizes élőhelyek, valamint a csatornák partmenti sávjaiban lévő galériaerdők képviselik. Ezek a területek fontosak a természetes ökológiai rendszerek megőrzése szempontjából.

Jelenleg folyamatban van a Sió vízi turisztikai fejlesztése, melynek részeként Kölesden kiszálló és megálló hely épül az evezős túrázók számára.

Javaslat

A Sió és Sárvíz természeti környezetének megőrzése fontos feltétele a turizmus fejlesztésének. Kiemelt célként kezelendő az ökoturizmus és a víziturizmus feltételeinek megteremtése. Ezekhez kapcsolódhat kiegészítésként a bor- és horgászturizmus és a vendéglátás megteremtése.

Zengő-hegy

A Zengő-hegy a település belterületének a délnyugati határa mentén húzódik. A domb magasabb részét üzemtervezett erdő borítja. Az erdő elsődleges rendeltetése talajvédelmi, egyéb lomb elegyes akácerdő.

Javaslat

A terület turisztikai célú hasznosítása elsősorban a természetjárás lehet. A gyalogos kirándulásokhoz, gyalogtúrákhoz turistautak rendszerének átgondolt, a turisztikai érdekeken túl tájvédelmi szempontok figyelembevételével történő fejlesztését kell megvalósítani. Célszerű a kirándulók számára egy parkerdő kialakítása is, ahol őshonos fák kerülnek kiültetésre. Ilyen a Kocsánytalan tölgy (*Quercus petraea*), Cser (*Quercus cerris*) Molyhos tölgy (*Quercus pubescens*), Gyertyán (*Carpinus betulus*), Ezüsthárs (*Tilia tomentosa*). A parkerdőben tűzrakóhely, játszóhely, az erdei növényeket és állatokat bemutató hely is kialakítható. A Zengő-hegy nyugati

lábánál lévő katasztrófavédelmi épületek átalakításával szálláshelyek létesíthetők. Itt alakítható ki a település múltját bemutató kiállítás is.

Donát- patak környezete

Kölesd Udvari felé eső határában folyik a Donát- patak, amely a duzzasztás következtében két egymástól nádassal elválasztott horgásztóból áll. Itt értéket képvisel a tavakra és a környező tájra történő rálátás.

Javaslat

A tavakra történő rálátást a part melletti dombra épülő kilátóval lehetne növelni. A kilátóhoz turistautakat lehetne vezetni, amelyek kapcsolódnának a település turistaút rendszeréhez.

Tájképvédelmi övezetre vonatkozó általános alapelvek:

Az övezetben új épületek kialakításánál biztosítani kell a tájba illesztést, nem csak az épület paraméterei, (magassága és tömege, tetőformája, építőanyag használat), hanem a tereprendezés és növényesítés során is. Az övezetben bányászati tevékenységet a bányászati szempontból kivett helyekre vonatkozó szabályok szerint lehet folytatni, és a közlekedési és energetikai infrastruktúra-hálózatokat, erőműveket és kiserőműveket a tájképi egység megőrzését és a hagyományos tájhasználat fennmaradását nem veszélyeztető műszaki megoldások alkalmazásával kell elhelyezni.

Ex lege terület

A község határában több forrás is ered, melyek a törvény erejénél fogva védettek. Az Orvos kútja (686 hrsz), a Görbő kút (012/2 hrsz), valamint a 016/1, 019/1, 019/2, 019/6, 680 hrsz-ú ingatlanokon lévő források.

Ex lege védelmet élveznek a földváraink, így a Csont-hegyen található földvár ex lege védett a belterülettől északra.

3. A zöldfelületi rendszer

A biológiailag aktív felületek összessége a zöldfelület. Alapvető rendeltetésük szerint termesztési és kondicionáló célúak lehetnek. A zöldfelületek elhelyezkedésük szerint belterületiek vagy külterületiek lehetnek.

A zöldfelületek közül a legfontosabb fejlesztést igénylő területek az alábbiak:

Kossuth téri játszótér (390 hrsz)

A parkban sétány kiépítése szükséges lenne csapadékos időben történő használat miatt.

A játszópark megkezdett növényesítését folytatni kell, fahiányos helyekre fák és az egész területen cserjék ültetésével. A kert és a játszótér gondos, folyamatos ápolást igényel.

Rózsa Ferenc utcai játszótér (535 hrsz)

A játszótér parkosítása fák és cserjék ültetésével megfelelő környezetet biztosítana az itt tartózkodó gyermekek számára.

Kismegyerház körüli zöldfelület (384/4 hrsz, 388 hrsz)

A település központjában található késő barokk Mercy - Apponyi kastély környezetének átgondolt felújítására szükség lenne. A környezet rehabilitációja során a különböző tereket, így a belső udvart, az épület mögötti és előtti teret egységesen kellene kezelni. A keleti oldalon nem régen épített tömör kerítés eltakarja az épület homlokzatát, ezért célszerű lenne a kerítés magasságának csökkentése. A környezet felújításához terv szükséges, tájépítész bevonásával.

Orvoskút (686 hrsz)

Az Orvoskút forrás a Zengőhegytől nyugatra eső völgyben található. A forrás a kölesdiek kirándulóhelye. Jelenleg a környezete elhanyagolt, beerdősült, nehezen megközelíthető.

A forrás környékét meg kell tisztítani a bozótól, majd forrásfoglalással hozzáférhetővé tenni a forrásvizet. Néhány értékes öreg fűzfa (*Salix alba*) megtartásával pihenőhely alakítható ki a forrás környezetében.

Béri Balogh Ádám emlékmű kertje (1009/3 hrsz)

A kert körülvevő sövény elöregedett hiányos, ezért új sövény ültetése szükséges, amelyet alacsonyra kell nyírni, hogy átlátható legyen a belső kert. Az életfaként kiültetett nyírfák egy része elpusztult, ezért az ottmaradt táblákat ki kell szedni.

Zsámbék utcai zöldfelület (89 hrsz)

A testvérvárosi kapcsolatot jelképező székelykapu környezetének gazdagítása városképet javító szempontból kívánatos. Egyik oldalról a Zsámbéki utca hársfái keretet adnak a székelykapunak. A másik oldalra telepítendő növényzettel megfelelő térfal alakulhat ki. A székelykapu és a járda közé virágok ültethetők.

Fasorok

A település zöldfelületi rendszerének fontos elemei az utcai fasorok, amelyek kapcsolatot teremtenek a kisebb-nagyobb zöldfelületek között. Mindezek figyelembevételével szorgalmazni kell a fásítást a település utcáiban. A fásítás több helyen az utcai légvezetékek miatt nem lehetséges, vagy csak kisméretű gömbfák ültetésével valósítható meg. A település központi részen lévő utcákban célszerű lenne a légvezeték helyett földkábel alkalmazása.

Borjádi Petőfi emlékhely

Az emlékhelyet egy magántulajdonú kerten keresztül lehet megközelíteni, ahol az előre bejelentett csoportok egy kis időt eltölthetnek. Turisták számára pihenő, várakozó helyet lehetne kialakítani az emlékhely bejáratával szemben a buszmegálló mögötti kisparkban. A terület közepén lévő szelektív hulladéklerakó konténert a tér szélére lehetne elhelyezni.

Borjádi söréttorony környezetében kialakított kirándulóhely (2077 hrsz)
A kirándulóhely fásításánál az őshonos növénytársulásokat alkotó fafajok telepítését kell szorgalmazni.

Páduai Szent Antal Római Katolikus templom kertje (393 hrsz)

A templom jelenlegi drótfonatos kerítését igényesebb kerítésre kellene cserélni, de megoldás lehet a sövény telepítése is. A templom mögötti parkban a piros levelű juhar (*Acer platanoides* 'Crimson King') mellé zöld levelű fákat és virágzó cserjéket ültetve a kert hangulatosabbá tehető.

Református templom kertje

A templom előtti támfal felújítása megtörtént. Az épület környezete rendezetlen, a kert tele van akácsarjakkal. A terület parkosításával méltó környezet biztosítható a műemléki védelem alatt álló templom számára.

Evangélikus templom kertje

A templom körüli kert rendbetételét szakember irányításával szükséges elvégezni.

Iskola kertje (394/5 hrsz)

Az Iskola előtt nincs parkoló, ezért a zöldsávon történik a parkolás. A tornacsarnoknál az úttal párhuzamos állású, fásított parkoló alakítható ki.

Óvoda kertje (1075 hrsz)

Az óvoda udvarán lévő különböző burkolatok, járdák és az ütés csillapító felületek rossz állapotban vannak, ezért a burkolatok felújítása szükséges. A játszóeszközöket is be kell vizsgáltatni, hogy megfelelnek-e a biztonsági követelményeknek. A nem megfelelő játékokat javítani illetve cserélni kell.

Sportpálya

A terület széleire háromszintes növényzet ültetése szükséges.

Kölesdi temető (141, 142, 148 hrsz.)

A felhagyott temetőrészt meg kell tisztítani a bozótól, és kegyeleti parkká javasolt alakítani. A temető hiányzó kerítésrészeit ki kell egészíteni.

Borjádi temető (1487 hrsz)

A temetőt a Petőfi utcáról keskeny betonútról lehet megközelíteni, kiépített parkoló nincs. A kis területen lévő temetőt akácerdő és szántóföld veszi körül. A ravatalozó melletti juharfa (*Acer platanoides*) ligetben pihenőhely található. A temető bővíthető a környező telkekkel (1484/5, 1484/6 hrsz). A beton út mellé parkolóhelyeket kell kialakítani. Az erdős részeket az akáctól meg kell tisztítani, majd az egész temetőt körülkeríteni. A kerítés mellé sövény és fasor telepíthető őshonos növényekből.

Felhagyott temetők:

A felhagyott temetők mindegyike beerdősült, benőtte a bozót, ezeket ki kell tisztítani és kegyeleti parkká alakítani.

Zöldfelületek ökológiai szerepének erősítésére vonatkozó javaslatok

A lakott területek telkein biztosítandó (övezettől függően, de jellemzően a telkek 40%-án) zöldterületek karbantartását, fenntartását meg kell oldani. Új telkek kialakításánál ösztönözni kell az építetűt, hogy 3 szintű (gyep, cserje, lombkorona) zöldfelületet alakítson ki. Megfelelően kialakított, kisebb zöldfelületek hálózatával a mikrokörnyezet minősége javítható. A belterületen átfolyó Hidas-patak mentének zöldfolyosó funkcióját ezért erősíteni szükséges. A patak és az egyéb vízfolyások mentén csak olyan növény-fajokat lehet telepíteni, melyek a terület adottságaihoz alkalmazkodnak, továbbá nem veszélyeztetik sem a kárelhárítási munkákat (fenntartási sáv - jogszabályi kötelezettség), sem az ökológiai folyosókban, vizes élőhelyekben nem tesznek kárt. Az utak menti meglévő fasorok, fásított területek felújítását és fenntartását biztosítani kell.

Új fasor, zöldfelület létesítésekor figyelemmel kell lenni a természetföldrajzi adottságokra, az egyes fajok növekedési igényére (telepítési távolság), az egészségügyi szempontból kedvezőtlen fajok kerülésére, hogy a telepítésre kerülő zöldfelületi elemek hosszú távon szolgálják a települést. Az erdőterületek bővítése, a védősávok létesítése ökológiai szempontból kedvező hatású, új életteret biztosítanak számos fajnak.

4. Az örökségvédelem

Világörökségi várományos helyszín

Világörökségi várományos helyszíneként van nyilvántartva a Petőfi emlékméhes. Címe: Borjád, Petőfi utca, 1525 hrsz. A terület Kb-Id jelű, különleges beépítésre nem szánt idegenforgalmi terület övezetébe került.

Javasolt a méhes környezetét beépítetlenül hagyni, azaz szabályozási eszközökkel megtiltani az épület 30-40 méteres távolságán belül új épület elhelyezését.

Műemléki védettség

A községben 8 db műemléki védettségű objektum található, amelyre a kulturális örökség védelméről szóló törvény vonatkozó előírásai betartandók.

törzsszám	azonosító	cím	név	védelem	bírság kategória	védési úgíratok	helyrajzi szám
4206	8653	Kossuth tér 6.	református lelkészlak	M	II	5730/1965. ÉM	125
4206	22172			Műemléki környezet			121, 122/2, 123, 124, 126, 127, 128, 138/1, 139, 140, 141, 246, 383/1, 383/2, 384/4, 386/1, 426
4207	8654	Kossuth tér 6.	református templom	M	II	22509/1958. ÉM 120344/1958. MM	125
4207	22173			Műemléki környezet			121, 122/2, 123, 124, 126, 127, 128, 138/1, 139, 140, 141, 246, 383/1, 383/2, 384/4, 386/1, 386/2, 426
4208	8655	Kossuth L. tér 12.	Uradaimi vendéglő (Kismegyeháza)	M	II	22509/1958. ÉM 120344/1958. MM	386/2
4208	22174			Műemléki környezet			123, 383/1, 383/2, 383/3, 384/4, 385, 386/1, 388, 389, 390, 419, 420, 421, 423/1, 424, 426
10866	8656	Borjád	Petőfi-emlékméhes	M	I	29/1994. (VIII. 26.) KTM-MKM	1525
10866	22175			Műemléki környezet			078, 1509/6, 1523/2
4205	8657	Felsőhidvég	Nepomuki Szt. János kápolna	M	II	22509/1958. ÉM 120344/1958. MM, 30/2015 (VI.19.) MvM	090/4
4205	22718			Műemléki környezet			086, 089/2, 091, 092/10, 092/25, 092/26, 092/27, 092/28, 092/32, 095, 097 kajdacsai 0179/13, kajdacsai 0188/2, kajdacsai 0187/2, kajdacsai 0187/3

8156	8658	Felsőhídvég	Emlékoszlop	M	II	593/1972. OMF, 30/2015 (VI.19.) MvM	090/4
8156	22719			Műemléki környezet			086, 089/2, 091, 092/10, 092/25, 092/26, 092/27, 092/28, 092/32, 095, 097 kajdacsai 0179/13, kajdacsai 0188/2, kajdacsai 0187/2, kajdacsai 0187/3
11616	14664	Felsőhídvég	Jeszenszky- kastély	M	II	16591-I/1971. OMF, 30/2015 (VI.19.) MvM	090/4
11616	22720			Műemléki környezet			086, 089/2, 091, 092/10, 092/25, 092/26, 092/27, 092/28, 092/32, 095, 097 kajdacsai 0179/13, kajdacsai 0188/2, kajdacsai 0187/2, kajdacsai 0187/3
11616	14665	Felsőhídvég	Park	M (tartozék)	II	16591-I/1971. OMF, 30/2015 (VI.19.) MvM	090/4

A helyi védelemre érdemes objektumokat az Értékeltár tartalmazza. A településen 30 helyi védelemre javasolt objektum található. Az építészeti értékek megóvása érdekében az önkormányzat rendelkezik településkép védelmi rendelettel, melyben meghatározza a védett objektumok körét, az azokra vonatkozó külön előírásokat, eljárásokat.

Helyi védelemre érdemes építmények listája			
Sorszám	Cím	Megnevezés	Helyrajzi szám
1.	József A. utca 4.	lakóépület	57/1.
2.	József A. utca 2.	Egykori uradalmi épület, jelenleg lakóépület	58-59.
3.	József A. utca	Katolikus templom	393.
4.	Zsámbék u.29.	lakóépület	75.
5.	Zsámbék u.35.	Egykori Jeszenszky kastély-jelenleg lakóház	78.
6.	Rákóczi u.	Evangélikus templom	138/1.
7.	Rákóczi u. 6.	Lakó- és gazdasági épület	428.
8.	Rákóczi u. 8.	Lakó- és gazdasági épület	429.
9.	Rákóczi u. 12.	Lakó- és gazdasági épület	431.
10.	Rákóczi u. 29.	lakóépület	319.
11.	Rákóczi u. 37.	góré	324.
12.	Öreg u. 14.	lakóépület	310.
13.	Öreg u. 21.	lakóépület	238.
14.	Kossuth tér	emlékművek	388.

15.	Szekszárdi u. 23.	Lakó- és gazdasági ép., terménytároló	855.
16.	Úttörő u.2.	Lakóépület, góré	1061.
17.	Úttörő u. 3.	Lakóépület	997/1.
18.	Dózsa Gy. u. 15.	lakóépület, üzlet	1075.
19.	Dózsa Gy. u. 23.	lakóépület	1080.
20.	Dózsa Gy. u. 30.	Egykori malom épületei	1193.
21.	Dózsa Gy. u. 35.	lakóépület	1086.
22.	Dózsa Gy. u. 63.	Lakóépület, kerítés	1101.
23.	Borjád, Petőfi S. u. 8.	orvosi rendelő	1412.
24.	Borjád, Borjád, Petőfi S. u. 9.	gátórház	1413.
25.	Borjád, Petőfi S. u. 47.	lakóépület	1441.
26.	Borjád, Petőfi S. u.	buszváró	1467.
27.	Borjád, Petőfi S. u.	egykori Sass-kúria, jelenleg lakóépület	1523.
28.	Borjádi zártkert	Sörétöntő torony	2077.
29.	Külterület, Bodzás dűlő	kereszt	047/3.
30.	Külterület, Felsőhídvég	kereszt, síremlék	092/26.

A helyi védelemre javasolt építmények közül javasolt a Sörétöntő torony országos védelem alá helyezése ipari műemlékként.
A településképi védelméről szóló 1/2019 (I.25.) önkormányzati rendelet 1. melléklete alapján 9 db építmény került helyi védelem alá.

Régészeti terület, régészeti érdekű terület:

A településen található régészeti értékek védelme érdekében be kell tartani a kulturális örökség védelméről szóló törvény vonatkozó előírásait.
Az örökségvédelmi hatástanulmány régészeti munkarésze 9 db (nyilvántartott) régészeti lelőhelyet tartalmaz.
Ezek közül belterületen négy lelőhely részlete található (1., 2., 6., 9. lelőhely).
A település közigazgatási határain belül külön jogszabályban kiemelten védett régészeti lelőhely nem található.

Minden ismert és nyilvántartott lelőhely esetében már a jelenlegi humuszréteg bolygatása (eltávolítása) is sérti a régészeti örökség földben rejlő emlékeit. Amennyiben ezek területén elkerülhetetlen az építési tevékenység, annak hatósági engedélyezési eljárásába a kulturális örökségvédelmi hatóságot be kell vonni. Ilyen esetben megelőző régészeti feltárássra kell számítani, amelynek költségeit a beruházónak kell viselnie.

azonosító	lelőhely- szám	név	besorolása	HRSZ
-----------	-------------------	-----	------------	------

23055	1	Dózsa György utca (Kölesd 1)	nyilvántartott	1089, 1090, 1091, 1092, 1093, 1094, 1095, 1096, 1097, 1098, 1099, 1100, 1119/1, 1125/1, 1125/2, 1197, 1198, 1199, 1200, 1201/1, 1201/2, 1202, 1203, 1204, 1205, 1206, 1207
23056	2	Téglagyár (Kölesd 2)	nyilvántartott	035/5, 035/7, 035/8, 036/16, 036/17
23057	3	Csont-hegy / Csúcsos-hegy (Csorba Csaba 33. lelőhely) (Kölesd 3)	nyilvántartott	041/1
23665	4	Felsőhídvég / Csorba Csaba 54. lelőhely (Kölesd 4)	nyilvántartott	092/32
66834	5	Borjád, Dombos (Kölesd 5)	nyilvántartott	079
23706	6	Csorba Csaba 32. lelőhely (Kölesd 6)	nyilvántartott	1500, 1501, 1502, 1503, 1504, 1505, 1506, 1509/1, 1509/7
23673	7	Uzd (Csorba Csaba 29. lelőhely) (Sárszentlőrinc 7)	nyilvántartott	076 (Kölesd); 0201/1 (Sárszentlőrinc)
folyamatban	8	Volt Bikádi major	nyilvántartott	0105/13
folyamatban	9	Temető	nyilvántartott	141

Régészeti érdekű terület a település közigazgatási területére eső valamennyi vízfolyás vagy állóvíz partszakasza, még ha ezekben ma már nem is található víz, illetve az egykori források környéke is. A jelen művelési ágaktól eltérni ezeken a területeken nem kell, jelenségek vagy leletek észlelése esetén azonban a jogszabályok által előírt tennivalókon túl értesíteni kell a helyi jegyző útján a területileg illetékes örökségvédelmi hatóságot és megyei hatókörű városi múzeumot is, hogy a lelőhely bekerülhessen a közhiteles örökségvédelmi nyilvántartásba. Amennyiben ezeken a területeken belül azonosítani sikerül a konkrét lelőhelyeket, azokra a továbbiakban a nyilvántartott régészeti lelőhelyekre vonatkozó szabályok és korlátozások vonatkoznak. Újabb, jelentős földmunkával járó beruházás vagy változtatás ezért egyik ilyen területen sem javasolt. Amennyiben mégis beépítésre kerül régészeti érdekűként számon tartott terület, fel kell készülni régészeti lelőhely előkerülésére, ami az ott folyó munkálatokat lelassíthatja.

5. A közlekedés

Közúti közlekedés

A község közúti kapcsolatát az országos-, illetve a térségi úthálózathoz a 6317 j. Szekszárd – Simontornya összekötő út, a 6233 j. Paks – Kölesd összekötő út,

a 6319 j. Kajdacs-Kölesd (Borjád) összekötő út és a 6313 j. Kölesd – Pincehely összekötő út biztosítja.

Az önkormányzat kezelésében lévő közlekedési felületek többsége teljes hosszában burkolattal ellátottak, néhány utca esetében észlelhető, hogy egyes szakaszai nem rendelkeznek szilárd burkolattal. Általánosságban az utak burkolati minősége nem megfelelő. A burkolattal rendelkező utak szélessége többnyire 2,50 -4,50 méter. Az áthaladó járművek túlnyomó részt célforgalmi jelleggel használják ezeket.

Vasúti közlekedés:

Nem érinti vasúti nyomvonal a település közigazgatási határát. A település közelében, attól keletre húzódik a MÁV 46-os számú Sárbogárd–Bátaszék-vasútvonala, de a községhez legközelebb eső Kölesd-Alsótengelic megállóhely is csaknem 8 kilométerre található, Kajdacs megállóhely és Tengelic megállóhely között. A nagy távolság okán fokozatosan lecsökkent a személyforgalom, emiatt 2009. december 13. óta itt nem állnak meg a vonatok.

Közösségi közlekedés

A település helyközi autóbuszos közlekedést a Dél-dunántúli Közlekedési Központ Zrt. végzi. A településen helyi autóbusz közlekedés nincs. A távolsági autóbusz járatok száma és időbeni eloszlása a közeli városok felé jónak mondható. Átszállás nélkül elérhető Szekszárd, Paks.

Vízi közlekedés

Kölesd közigazgatási területén keresztül folyik a Balaton és Duna között vízi kapcsolatot biztosító Sió-csatorna, amely időszakosan, és egyidőben csak egyirányú forgalom lebonyolítására alkalmas.

Jelenleg folyamatban van a Balaton levezető rendszerének korszerűsítése című fejlesztési projekt.

A projekt megvalósítása során megtörténik a vízszintszabályozó nagyműtárgyak teljes átépítése. Ezzel összefüggésben, a Sió-csatorna vízlevezető képességének növelése érdekében a csatorna egyes mederszakaszain kotrási munkák valósulnak meg. Megtörténik a Sió-csatorna árvízvédelmi töltésrendszerének magasítása és egy szakaszon történő áthelyezése az árvízvédelmi biztonság növelése érdekében. Rendezésre kerülnek a Sió-csatorna mentén lévő, felújítandó magas partok is. A hosszabb ideig tartó vízeresztés esetén a Sió-csatorna mentén az ún. fakadóvízes területeken az altalajon keresztül fellépő, nagy kiterjedésű, tartós vízborítottság okozta problémák megszüntetése érdekében vizes élőhelyek kerülnek kialakításra. A projekt keretében sor kerül a hajózás biztonságát szolgáló fejlesztésekre is, egyebek között a vízügyi hajózási adatbázis fejlesztésére, hajózási jelek aktualizálására. A Sió-csatorna medergeometriáját érintő beavatkozásokkal összhangban szükséges a Sió-csatorna hajóút kitűzési tervének módosítása, valamint a keresztező műtárgyak hajózási jeleinek helyreállítása. Megtörténik a Balatonkiliti

kikötőhelynek a Sió-csatorna megváltozó körülményeihez igazodó átalakítása, megújítása.

Kölesdet érintő munkák:

- Sió bal parti töltésáthelyezés a Kölesdi híd fölött, árvízvédelmi fővédvonal áthelyezése a 36+193-39+000 tkm szelvények között
- Sió kotrás és anyag elhelyezése Simontornya és Kölesd között
- Üzemi hidak rekonstrukciója
- Kölesd-Simontornya árvízvédelmi szakasz szükséges töltésfejlesztése, árvízvédelmi fővédvonal áthelyezése

Légi közlekedés

Kölesd nem rendelkezik repülőtérrel. A legközelebbi nyilvános repülőtér 109 km-re van (Pogány), illetve a legközelebbi nem nyilvános repülőtér 36 km-re van (Őcsény).

Kerékpáros közlekedés

A település közigazgatási területét jelenleg Kistormás központ és Kölesd központ közötti kiépített kerékpárút érinti. A térségi jelentőségű kerékpárutakat a hatályos megyei területrendezési terv szerint szerepelteti a rendezési terv. Az országos jelentőségű kerékpárút a Sió-menti kerékpárút kiépítésére irányuló megyei pályázat tervei szerint kerül kijelölésre. A helyi kerékpáros forgalom jellemzően a közúton bonyolódik. Jelenleg a közintézmények, kereskedelmi- és szolgáltató létesítmények környékén a kerékpár tárolása megoldott a kihelyezett kerékpártámaszok, tárolók segítségével.

Gyalogos közlekedés

A község gyalogjárdái az utakkal párhuzamosan egyik, vagy mindkét oldalon kerültek kiépítésre. Egyes utcákban azonban hiányzik gépkocsiforgalomtól elválasztott gyalogos felület, és arra is akad példa, hogy a meglévő járda leromlott minőségű vagy keskeny kialakítású. Ezen esetekben a gyalogos forgalom a gépjárművekkel közös burkolaton bonyolódik.

Parkolás

A település saját parkolási rendelettel nem rendelkezik. Általában a gépjárművek parkolása megoldott. Kivétel ez alól az iskola valamint a közelmúltban épült üzletek. A település központban lévő kereskedelmi létesítmények, közintézmények OTÉK szerinti parkolószáma sok helyen csak közterületen biztosítható, valamint hiányosan, vagy nem kerültek kijelölésre a mozgásukban korlátozottak számára fenntartott várakozóhelyek.

Fejlesztési elképzelések, javaslatok:

Kerékpáros közlekedés

Az Ország Szerkezeti Terve alapján a település közigazgatási területét érinti a térségi szintű Fajsz- Szekszárd-Kölesd-Sárszentlőrinc-Simontornya-(61. Közép-magyarországi kerékpárút Simontornya és Tolnanémedi közötti szakasza)- Szabadhídvég-Siófok országos kerékpárút törzshálózat.

A Sió-mente kerékpáros turisztikai fejlesztés c. projekt keretében a fenti országos kerékpárút törzshálózat kölesdi szakasza a belterülettől délre a Sió jobb partján, a belterülettől északra pedig a 6317. jelű úttal párhuzamosan kerül megépítésre.

A jelenleg hatályos TmTrT az alábbi térségi jelentőségű kerékpárutakat jelöli:

- Sió jobb parti kerékpárút
- Sió bal parti kerékpárút
- Paks-Tengelic-Kölesd közti kerékpárút
- Nagykónyi-Tamási-Regöly-Gyönk-Kölesd közti kerékpárút

Kölesd központ-Kistormás központ között települési szintű kerékpárút kiépítése van folyamatban.

A helyi kerékpáros forgalom jellemzően a közúton bonyolódik. Jelenleg a közintézmények, kereskedelmi- és szolgáltató létesítmények környékén a kerékpár tárolása megoldott a kihelyezett kerékpártámaszok, tárolók segítségével.

Közösségi közlekedés

Jelenleg az autóbusz forgalom a 6317., 6313. és a 6233. jelű utakon zajlik. A megállóknál az autóbusz a forgalmi sávon áll meg és ezzel torlódást okoz. A gyalogosok és a járművek számára is célszerű szabványos autóbuszöblök és peron kialakítása.

Gyalogos közlekedés

A leromlott burkolatú gyalogos felületek felújítása fontos feladat. A forgalomcsillapított területeket leszámítva javasolt az utcák gyalogos létesítményeinek kiépítése, valamint a szűk keresztmetszetű járdák szélességének bővítése.

A gyalogos felület tényleges szélességét alapvetően a várható gyalogosforgalom helyigénye határozza meg. A várható gyalogos forgalom szoros összefüggésben van a kapcsolódó terület funkcióival, valamint a beépítés módjával. Javasolt azonban valamennyi utca tekintetében a minimális 1,50 méter széles járda kiépítése.

A gyűjtőutakon alkalmazott 2*1 sávós utak mellett a minimális járdaszélesség 2,50 méter, ami a kiemelt szegély melletti 0,50 méter és a beépítések, kerítések melletti 0,25-0,50 méter széles biztonsági sávból, valamint a 2*0,75 méter hasznos járdaszélességből áll.

Várakozóhely létesítése

Új épület létesítésénél, illetve a meglévők bővítésénél az OTÉK előírásai szerint számított mennyiségű gépjármű várakozóhelyet kell biztosítani, melyet saját területen belül kell elhelyezni. Azokban az esetekben, ahol saját területen belül (teljes mértékben) nem oldható meg a parkolók építése, külön

vizsgálni kell a parkolási lehetőség közterületen történő biztosítását. A közterületeken kijelölt parkolókat szilárd burkolattal kell kiépíteni.

Jogszabályi felhatalmazás alapján a képviselő-testületnek meg kell alkotnia az önkormányzat parkolási rendeletét, amelyben szabályozásra kerülnek az OTÉK előírásaitól történő esetleges eltérések feltételei és módjai.

A területen az új funkcionális egységekhez tartozó gépkocsik elhelyezéséről az ingatlanokon belül kell gondoskodni.

Minden beépítésre szánt területen az OTÉK 42. §-ában előírt mennyiségű és fajtájú járművek részére járműtároló épületeket, nem tárolás célját szolgáló várakozó, parkoló helyeket rendszeres teherszállítás esetén rakodóhelyeket kell az ingatlanon belül létesíteni.

Az OTÉK 33. §. 5. pontja szerint épület csak olyan telken helyezhető el, amelynek a rendeltetés szerű használatához szükséges gépkocsi elhelyezése a jogszabályban előírtak szerint biztosítható.

Kapubejárók

Az egységes településkép érdekében a kapubejárók kiépítését azonos műszaki paraméterekkel javasoljuk megoldani. Az árkok lefedésénél legalább Ø30 cm átereszt kell építeni a könnyű tisztíthatóság érdekében.

Tűzvédelmi szempontok

A település jelenlegi úthálózata nem mindenhol alkalmas tűzoltó gépjárművek, valamint műszaki mentést végző gépjárművek közlekedésére, ezért több helyen az útburkolat szélesítése szükséges.

A tűzcsapokat a közúti úrszelvényen kívül kell elhelyezni, jól megközelíthető helyen. A tűzcsapok észlelhetőségét biztosítani kell, környezetükben a növényzetet el kell távolítani. Új telekalakításoknál, a beépítések megkezdése előtt biztosítani kell a közlekedési területeket, és az utakat közlekedésre alkalmassá kell tenni, azaz a közműkiépítések után szilárd burkolattal kell ellátni.

6. A közműellátás, hírközlési javaslat

Vízgazdálkodás és vízellátás:

Kölesd vízellátó hálózatának üzemeltetője az Egyesült Regionális Önkormányzati Víziközmű Zrt. (továbbiakban ERÖV Zrt.) A település vízellátása a szomszédos Kistormással összekapcsolva 2 kút által biztosított. A kutak vízhozama megfelelő, 250 l/perc. A két fúrt kút közvetlenül termel a hálózatba, ill. a 2 x 50 m³-es magaslati tárolóba (Kölesd, 2662/1 hrsz). A magaslati tározók ellennyomó rendszerben biztosítják a megfelelő nyomást és tartalékvizet a hálózatban. A vízmű által szolgáltatott víz minőségi javítására a település sikeresen pályázott. A projekt részeként a vízvezeték-hálózat bővül, valamint a vízellátásban egy új kút létesül a meglévő kistormási kút a rendszerből kikerül. A vízműtelepen tervezett egy új víztisztítási technológia,

ami a határértéket meghaladó vas-mangán és ammónium eltávolítását vegyszeres oxidációval és törésponti klórozással oldhatja meg. Borjád településrész önálló vízellátó rendszerrel rendelkezik. A szükséges vízmennyiséget egy 150 m talpmélységű kút biztosítja. A puffer kapacitást és a hálózati nyomást egy magastározó medence biztosítja, mely átfolyós rendszerű.

Az utóbbi öt évben nem történt kiugró számú meghibásodás a vezetékhalózaton. A vízellátás az ellátandó lakosság számára teljeskörűen biztosított. A 27/2004 (XII. 25.) KvVM rendelet alapján Kölesd a felszín alatti víz szempontjából érzékeny besorolású településnek számít.

Javaslat

A hálózati szakaszok javítása szükséges a csőtörésekkel gyakoribban sújtott szakaszokon az üzemzavarok számának csökkentése érdekében. A vízellátó rendszer vezérlése elavult, felújítása javasolt. A magaslati tározó jókarban tartása szintén javasolt.

Szennyvízelvezetés:

A településen nincs kiépítve teljes körűen a kommunális szennyvíz csatornahálózat, az érintett utcákban (Hunyadi utca, Toldi utca, Borjád településrész) a szennyvíz gyűjtése egyedileg, háztartásonként külön gyűjtő aknában történik. A nem közművel összegyűjtött háztartási szennyvizet tengelyen szállítja el egy egyéni vállalkozó.

A csatornahálózat kiépült rendszerében a keletkező szennyvizek elvezetése gravitációs szennyvízcsatornával történik, NA 200 gerinccsatornával és NA 150-es bekötőcsatornákkal. A hálózaton a gyűjtőhálózat és a szállítóvezeték teljes hossza mintegy 11465,52 m-t tesz ki.

A településtest morfológiai viszonyai miatt házi átemelők rendszerbe integrálása is szükségessé vált.

Az összegyűjtött szennyvizek az üzemeltető, az ERÖV Zrt. helyi szennyvíztisztító telepére kerülnek. A szennyvíztisztító telep hidraulikai kapacitása a keletkező mennyiségekhez viszonyítva megfelelő.

Javaslat

A település fejlesztési tervébe javasolt belevenni a szennyvízcsatorna hálózat kiépítését az eddig ellátatlan ingatlanokhoz is – a bekötésre váró ingatlanok száma meghaladja a 150-et -, mely komfortosabb lakókörnyezetet eredményezne, illetve az ingatlanokon lévő szikkasztós gyűjtő aknák megszűnésével a felszín alatti ill. felszíni vizek állapotát is javítaná.

Csapadékvíz elvezetés:

A települések ár-és belvíz veszélyeztetettségi alapon történő besorolásáról szóló 18/2003 (XII.9.) KvVM-BM együttes rendelet szerint Kölesd „C” enyhén veszélyeztetett.

Kölesd térségének legnagyobb felszíni vízlevezetője az állami tulajdonban és a Középdunántúli VÍZIG kezelésében lévő Sió-csatorna. Nagyvizek esetén a Sió a

kölesdi területeket érintő bal parti (nem község felőli) szakaszon hatással lehet a környező mezőgazdasági területekre (fakadóvizes területek).

A Nádor-csatorna a Szekszárd-simontornyai belvízvédelmi szakasz fő belvízcsatornája. A Kölesd-Hidas patak a Tolnai-Hegyhát egyik legjelentősebb vízfolyása. További két időszakos patak folyik át Kölesden: az önkormányzati tulajdonban lévő Kender-patak és Réti-patak.

A település rendelkezik települési vízkár-elhárítási tervvel (Ragó, 2019). A Terv alapján a szomszédos Kistormáson, a Hidas-patak mentén lévő I., II. sz. halastavak vize egy esetleges töltésszakadáskor Kölesd belterületén vonul le. A vízkárelhárítási terv szerint a tavak vízjogi engedélyeinek mellékletében lévő üzemeltetési szabályzat betartása esetén veszélyhelyzet nem fordulhat elő.

A csapadékvíz fő befogadója a Hidas-patak. A csapadékvíz elvezető hálózat egy, vagy kétoldali nyílt árkos, részben az útburkolaton, részben szikkasztó árkok által. A település alapvetően kedvezőtlen domborzati viszonyokkal rendelkezik a csapadékvíz elvezetés szempontjából. Kiöntések, helyi vízkárok nagyobb esőzések alkalmával előfordulnak. A méteres löszfalakon extrém időjárási viszonyok esetén a rossz állékonyság következtében nagy mértékű felázás és beszakadás, majd omlás következik be. A felázott löszanyag a lakóingatlanokba is behatolhat és károkat okozhat a vízellátó hálózatban és a csatornarendszerben, a csapadékvíz elvezetés kiépítése tehát nem megfelelő, a lehullott csapadéknak csak egy része folyik le biztonságosan.

Az árokrendszer tisztítását és karbantartását az Önkormányzat végzi. Intenzív esőzéskor a Hajnal utcában jelentkezett vízvezetési probléma.

Javaslat

A védekezés a település helyi vízkár elhárítási tervével és a benne foglalt javaslatokkal összhangban kell, hogy kialakításra kerüljön. Ezzel összefüggésben javasolt a vízvezető művek, különösen az árkok majdnem teljes rekonstrukciója (a vízvezető művek felújítása, az árkok kotrása, a burkolt árkok védelmének javítása).

Hangsúlyt a megelőzésen túl (melyet a védművek kiépítésével, karbantartásával és a belterületi vízrendezés), a fejlesztésekre is lehetne helyezni akár pályázati úton, a védelmi eszköztár bővítésére, védekezési helyek lehatárolására, beépítések, területhasználatok elvezető hálózathoz illeszkedő tervezése és kivitelezése.

Összességében megállapítható, hogy a településen a csapadékvíz elvezetése nem teljeskörűen megoldott. A gyakori kiöntések helyszínein lehetőség volna árkok kialakításával elvezetni a lehulló csapadékot a befogadóig.

Folyamatosan gondoskodni kell az árkok jókarban tartásáról, az átereszek tisztításáról, a feliszapolódások megszüntetéséről.

Hírközlési javaslat:

Kölesd község vezetékes telefon szolgáltatás szempontjából a 74. sz. Szekszárd primer körzetbe tartozik, melynek telefon hálózata a Magyar Telekom Nyrt. tulajdona. Hálózatuk központja a Kossuth L. téren található.

A településen vezetékes beszéd-célú és szélessávú szolgáltatást nyújtanak. Műholdas TV szolgáltatással, ill. mobil lefedettséggel is rendelkeznek.

A közeljövőre vonatkozó fejlesztési tervük nincs

Kölesd másik vezetékes hírközlési szolgáltatója a Tarr Kft. Az E.ON oszlopsorának felhasználásával kiépített hálózatukon kábel TV, internet és telefon szolgáltatást kínálnak az előfizetőknek.

Vezeték nélküli hírközlési szolgáltatást az alábbi szolgáltatók biztosítanak Kölesden:

Magyar Telekom Nyrt., Telenor Magyarország Zrt, Vodafone Magyarország Mobil Távközlési Zrt.

Mindhárom hazai szolgáltató – honlapja szerint – 4G mobiltelefon, és internet szolgáltatást tud biztosítani Kölesd területén. Fejlesztést egyik szolgáltató sem tervez a közeljövőben, de ennek lehetőségét kéri biztosítani, a 14/2013.(IX.25.) NMHH rendelet 26.§(6). bekezdéséhez igazodva.

Az Antenna Hungária Zrt földfelszíni sugárzású rádió és TV műsorai a község területén többé-kevésbé foghatók.

Postahivatali szolgáltatást a községben a Magyar Posta biztosít.

A tervezett övezeti átsorolások vizsgálata hírközlés szempontjából:

1. A Dózsa György utca végén lévő, működő Tüzép telephely (hrsz. 1215) – a tulajdonos kérésére történő – Gksz övezetbe sorolása nem érinti annak vezetékes hírközlését, mivel az a Magyar Telekom Dózsa György utcai hálózatáról biztosított. Többlet igényeket a Magyar Telekom Pécsi Igazgatóságán lehet bejelenteni.
2. A Vízmű (1174/1 hrsz.) különleges közműterület övezetbe sorolása kapcsán esetleg felmerülő, vezetékes hírközlési igény kielégítése a Magyar Telekomnak a 1139/18 hrsz. utcában húzódó, földkábel hálózatának meghosszabbításával megoldható.
3. A Hajnal u. északi részén lévő szennyvíztisztító telep (hrsz. 035/5) esetleges hírközlési igénye a Magyar Telekomnak a terület mellett húzódó, földkábel hálózatának bővítésével megoldható.
5. A volt honvédségi terület (hrsz. 801/1,2) átsorolása K-ld övezetbe, annak idegenforgalmi célú használatát teszi lehetővé. A területen felmerülő, vezetékes hírközlési igény kielégítése a Magyar Telekomnak a 1139/18 hrsz. utcában húzódó, földkábel hálózatának meghosszabbításával megoldható, de a Magyar Telekom mobil átjátszó állomása is a közeli Zengő hegyen áll. (A Vodafone és a Telenor is a Magyar Telekom tornyára szerelte átjátszó állomását.)

8. A település Borjád részén elterülő, volt Sas kúria és Petőfi-méhes (hrsz. 1523/1,2 és 1525) átsorolása K-Id övezetbe, megfelel a jelenlegi használatnak. A terület melletti Petőfi utcában húzódó Telekom hálózat bővítésével az esetleges, vezetékes hírközlési igények kielégíthetők.

A településen tervezett, többi terület-átsorolás nem érinti a hírközlést, mivel azok beépítésre nem szánt területek, vagy fejlesztési igény nélküli átsorolások.

Villamosenergia ellátás:

Kölesd község villamosenergia ellátását az E.ON Dél-dunántúli Áramhálózati Zrt biztosítja, a Tamási alállomás (TAMS) és Paks alállomás (PAKS) 22 kV-os celláiból induló, szabadvezetésekre csatlakozó, 22/0,4 kV-os transzformátor állomásokon keresztül. A község területén 13 db. E.ON tulajdonú transzformátor állomás található.

A közvilágítást energiatakarékos fényforrások biztosítják.

A villamos művek biztonsági övezetének nagyságát, és az ott létesíthető objektumokat, valamint az ott végezhető tevékenységeket a 2/2013.(I.22.) NGM rendelet szabályozza. 22 kV-os szabadvezeték esetében ez „a vezeték minkét oldalán, a szélső áramvezetőktől mért 5 m, de a vezeték azon szakaszán, mely a belterületre és a fokozott biztonságra vonatkozó előírások betartásával létesült, 2,5 m.” Ez azt jelenti, hogy ha a két szélső vezeték távolsága 1,5 m, akkor a biztonsági övezet teljes szélessége 11,5, ill. 6,5 m. A község közigazgatási területének északi részét (külterület) érintő, KÖF (400 kV-os) szabadvezeték biztonsági övezete a vezeték minkét oldalán, a szélső áramvezetőktől mért 28 m.

A tervezett övezeti átsorolások vizsgálata azok villamosenergia ellátása szempontjából:

1. A Dózsa György utca végén lévő, működő Tüzép telepnek (hrsz. 1215) – a tulajdonos kérésére történő – Gksz övezetbe sorolása nem érinti annak villamos-energia ellátását, mivel az a 17000 jelű, VÁGÓHÍD elnevezésű transzformátor állomásról meg van oldva.
2. A Vízmű telkének (hrsz. 1174/2) K-k övezetbe sorolása nem igényel villamos-energiát. Ha mégis felmerülne ilyen igény, az a 17004 jelű, KÖLESD VÍZMŰ elnevezésű transzformátor állomás teljesítmény-növelésével megoldható.
3. Hajnal u. északi részén lévő szennyvíztisztító telep (hrsz. 035/5) villamos-energia ellátását jelenleg a 17001 jelű, KÖLESD TÉGLAGYÁR elnevezésű transzformátor állomás biztosítja. Az energia-igény esetleges növekedése a VOTR 20/160-as transzformátor állomás bővítésével kielégíthető.
5. A volt honvédségi terület (hrsz. 801/1,2) átsorolása K-Id övezetbe, annak idegenforgalmi célú használatát teszi lehetővé. A területet jelenleg ellátó, 17006 jelű, KÖLESD MVP elnevezésű VOTR 20/160-as transzformátor állomás bővítésével az esetleges igény-növekedés kielégíthető.
8. A település Borjád részén elterülő, volt Sas kúria és Petőfi-méhes (hrsz. 1523/1,2 és 1525) átsorolása K-Id övezetbe, megfelel a jelenlegi

használatnak. A területet ellátó transzformátor állomás: 16981 BORJÁD KG. (OTR 20/400).

A településen tervezett, többi terület-átsorolás nem érinti a villamos-energia ellátást, mivel azok beépítésre nem szánt területek.

Megújuló energiaforrások használata:

Jelenleg a Polgármesteri hivatal villamos-energia ellátásánál használnak napelemet.

Kölesd Önkormányzatának Gazdasági Program-tervezetében az alábbi, általános (nemcsak elektromos) energetikai racionalizálási célok szerepelnek, melyek célja az energia-hatékonyság és a megújuló energiaforrások arányának növelése.

Megvalósítás időpontja	Fejlesztési cél
2020-2021.	A Kismegyeháza belső nyílászáróinak cseréje
2020.	A hivatal fűtés-rendszerének korszerűsítése
2022.	A Kismegyeháza épületének napelemmel való ellátása
2022.	IKSZT épületének napelemmel való ellátása
2023.	A Vendégház épületének napelemmel való ellátása
2024.	A Vendégház fűtés-rendszerének kiépítése

Gázellátás:

A szolgáltató az E.ON Dél-dunántúli Gázhálózati Zrt.

A meglévő hálózat bővítésével új területek gázellátása megoldható.

A meglévő, már beépült területek (Toldi utca, a Kinizsi u. és a Toldi utca közötti utca, valamint az Ady E. utca nyugati vége, illetve. Borjád) gázellátása a meglévő hálózat bővítésével szintén megoldható.

7. A környezetvédelem

A felülvizsgálat során új beépítésre szánt terület egy helyen kerül kijelölésre a működő vízműkút rendeltetés szerinti besorolásával. Továbbá beépítésre szánt, illetve beépítésre nem szánt területek átsorolásai történnek.

A módosítási pontokat az alábbiak szerint csoportosíthatjuk:

- I. Valós területhasználathoz illeszkedés indokolta módosítások: 1., 2.a, 2.c., 3.a., 16.a., 16.b.
- II. Idegenforgalmi – egyéb településfejlesztési szándék indokolta módosítások: 5., 6., 7., 8.
- III. OTÉK megfeleltetés miatt eszközölt módosítások: 3.b., 3.c., 14., 15.
- IV. Temető területét érintő módosítások: 4., 9., 10.a., 10.b., 11., 12., 13.b.
- V. Zöldfelületek kijelölése: 13.a.
- VI. Erdőterületek átsorolása
- VII. Mezőgazdasági területeket érintő átsorolások

A beépítésre szánt területek átsorolásai közül a valós területhasználatot eredményezi a Tüzép területének átsorolása, a szennyvíztisztító telep és a tenispálya telekhatárainak helyes szerepeltetése a terven, valamint a Donát-patak menti erdőterületek a földhivatali nyilvántartás szerint és a valóságban is halastavak, így átsorolásuk vízgazdálkodási területbe szintén a kialakult állapot szerepeltetését jelenti a terven.

A turizmusfejlesztés színterei a következők: a jelenleg is idegenforgalmi elemként funkcionáló borjádi Sass-kúria, a Petőfi emlékméhes és a Söréttorony területe, illetve a jövőben tervezett turisztikai fejlesztések helyszíne (Rózsa F. utca) került kijelölésre. A Hidas-patak menti kertés mezőgazdasági területfelhasználású területeken horgászto létesítése tervezett, ezért átsorolása vízgazdálkodási területbe történik.

A hatályos OTÉK előírásai indokolják a korlátozott mezőgazdasági területek átsorolását, hiszen ez az övezeti besorolás megszűnt. Az érintett területek művelési águknak megfelelően kerülnek átsorolásra. A természetközeli területek a hatályos OTÉK alapján mocsarak, nádasok, sziklás területek lehetnek. Az övezetbe sorolt területeken épületeket elhelyezni tilos.

A település területén számos temető terület található. Ezek egy része felhagyott állapotban van, a működő temető pedig kibővítésre kerül. Minden érintett átsorolás a különleges beépítésre nem szánt temető területbe sorolást célozza településtervezői javaslatra. A zöldfelületi rendszerben nagy változás nem következik be, egy övezeti kijelöléssel, a Kinizsi utca mentén, mintegy 0,17 hektáros terület zöldterületi övezetbe kerül, az önkormányzati vagyonkataszternek megfelelően.

A tervmódosítás során eszközölt erdőterületeket érintő módosításokat egyrészt a rendeltetés módosulása indokolta, másrészt az Erdészeti Igazgatóság adatszolgáltatásával való egyezés okán új kijelölések történtek egyrészt általános mezőgazdasági területből 9,77 hektárt érintően, korlátozott mezőgazdasági területből 30,32 hektárt, valamint kertés mezőgazdasági területből 1,02 hektárt illetően. Az Igazgatóság adatszolgáltatása a hatályos terv erdő övezetének átsorolását általános mezőgazdasági területbe 2,83 hektárt érintően indokolja.

A felsorolt módosító pontok tájképvédelmi területi övezetét, vízminőség-védelmi terület övezetét, rendszeresen belvízjárta területi övezetét, nagyvízi meder övezetét, ökológiai hálózat ökológiai folyosójának övezetét, világörökségi várományos terület övezetét érintik.

Környezetvédelmi szempontból nézve az alábbi változások kerültek beépítésre a tervbe:

Talaj és vizek védelme

A talaj-, és vízvédelem kérdésében a település területén a területhasználatok során a földtani közeg, a felszíni és felszín alatti vizek védelmét, a 4.2 fejezetben részletezett Kormányrendeletekben előírtak szerint kell biztosítani.

A 27/2004. (XII.25.) KvVM rendelet alapján a település érzékeny felszín alatti vízminőség-védelmi területen helyezkedik el, emiatt szigorúbb talaj és vízvédelmi előírások betartása szükséges.

A község vezetékes ivóvíz hálózata a település teljes területén kiépített. 2020-ban megvalósul az ivóvízminőség-javító program, mely fejlesztés környezeti hatásai közigazgatási hatósági eljárás keretein belül kerülnek feltárássra és értékelésre. A szennyvízcsatorna hálózat kiépítése Borjádön szükséges, a hálózatra való teljes rákötöttség növelése esetén a környezeti kockázat minimálisra csökkenthető.

A rendezési tervi elhatározások megvalósítása biztosítja a települési talaj-, földtani közeg és vízi környezet minőségének megtartását, javítását.

A levegőminőség védelme

A település bel-, és külterületi környezete megfelelő levegőterhelési tartalékokkal rendelkezik a fejlesztések megvalósításához. A jó levegőkörnyezeti adottságok megtartása érdekében bel- és külterületen csak a törvényben előírt légszennyezési határértékeknek megfelelő emissziójú tevékenységek és területhasználatok engedélyezése lehetséges, valamint fontos cél a lakossági fogyasztók körében a gázhasználati arányok javítása (főként Borjádön). A gazdálkodó tevékenységekből fakadó kiporzás ellen mezővédő erdősávok telepítésével nyílik lehetőség védekezni és egyúttal kedvezőbb termőhelyi adottságok kialakítására a magasabb terméshozam és alacsonyabb környezeti terheléssel járó mezőgazdálkodás érdekében.

A rendezési terv módosításának megvalósítása biztosítja a települési levegőkörnyezet minőségének megtartását, javítását.

Hulladékgazdálkodás

A hatékony hulladékgyűjtés érdekében a jelenleg jól funkcionáló gyűjtési rendszereket meg kell tartani, továbbra is előtérbe kell helyezni a hulladéktömeg csökkentését (hulladékszegény termékek, tömörítés) és a szelektív gyűjtést (javasolt lakóházanként a szelektív hulladékgyűjtő edények

biztosítása). Az illegális hulladéklerakó felszámolása, területének rehabilitációja sűrgető feladat kell, hogy legyen.

Zajvédelem

A település bel-, és külterületének általános zajkörnyezeti állapotát befolyásoló tényezők és feladatok:

- a jelenlegi és tervezett övezetekben végzett beruházásokat, tevékenységeket úgy kell kialakítani, elhelyezni és működtetni, hogy azok zajemissziója ne okozzon határértéket meghaladó terhelést a környezetben, illetve a védett területhasználatok felé
- a főbb közlekedési vonalak mellett lévő épületek tervezése és építése során a zajvédelmi szempontokat (alaprajzi elrendezése, helyiségek elhelyezése, épületszerkezetek megfelelő akusztikai tervezése) érvényre kell juttatni

Az 1. számú módosítási pont zajvédelmi szempontból érdemel említést. A tűzép, mint működő gazdálkodó tevékenység a szomszédos lakóingatlanokra zajterhelést gyakorol. Az ingatlan lakóövezetből való átsorolása azonban nem produkál zajemissziónövekedést, hiszen az évek óta működik. A határértékek a fenti javaslatok figyelembevételével maradéktalanul teljesülnek a környező lakóingatlanokon. A módosítási pontok egészét tekintve, megvalósításukkal a jelen állapottól eltérő, növekvő zajterhelés nem feltételezhető.

A közlekedésből eredő zajterhelés vizsgálatát szakmai szempontból nem tartjuk szükségesnek, hiszen a közutak keresztmetszeti forgalma alapján a településen áthaladó közutak forgalma nem produkál zajterhelési határérték túllépést. A 6313. jelű út mértékadó óraforgalma 131 E/óra, 13%-os kapacitás-kihasználtság mellett. 2018-ban az összes forgalmat 1476 jármű tette ki naponta. A 6233. jelű út mértékadó forgalma 23 egységjármű óránként, 2%-os kapacitás-kihasználtság mellett, az összes forgalom átlagosan 275 jármű volt naponta. A 6313. jelű út mértékadó óraforgalma 125 egységjármű volt, kihasználtsága 11%-os, az összes forgalom átlagosan napi 1078 járműre tehető.

Települési és épített környezet

- **Településszerkezetet érintő változások esetén várható környezetet érő hatások bemutatása**

A már kialakult közlekedési infrastruktúra nem változik. Környezetvédelmi szempontból a legfontosabb, hogy a közlekedési nyomvonalak minél akadálymentesebb forgalomelvezetést, biztonságos haladást és parkolást

biztosítsanak, csakúgy, mint a kiszolgáló utak, lakóutak fejlesztésével (szabályozási szélessége) a közterületek, illetve a közművek helyigénye biztosított legyen.

A tervezett módosítással általánosságban a környezeti igénybevétel tekintetében kezelhető beavatkozások, területhasználati változások következnek be.

• Műemléki védettségeket érintő változások esetén várható környezetet érő hatások bemutatása

A terv műemléket vagy azok kijelölt műemléki környezetét érintően olyan övezeti átsorolást nem tartalmaz, mely veszélyeztetné az országos védelmet. A műemlékek környezetében olyan tevékenység nem jelentkezik, mely zaj-, illetve rezgésterheléssel az építészeti értéket veszélyeztetné, kivéve a 6313., a 6233., és a 6317. jelű utak közlekedésből eredő zajterhelése, illetve levegőszennyezése.

• Helyi védelmet érintő változások esetén várható környezetet érő hatások bemutatása

A helyi védelemre érdemes építményeket több kedvezőtlen környezeti hatás is érinti, melyek jórészt a földrajzi elhelyezkedésből is következnek.

A gyakorta előforduló felszínmozgásos események miatt a lakóházak és pincék veszélyeztetettek a löszfalomlások miatt. A vízrajzi veszélyeztetettség miatt a külterületi ingatlanokat a 04.05. Siótorok-Kölesdi és a 04.06. sz. Szekszárd-Sióagárd-Kölesdi, valamint a 04.07. sz. Kölesd-Simontornyai I. rendű árvízvédelmi szakaszok védik az elöntésektől. A nagyvízi meder érintettség miatt a lakóterület védelmét a Balaton levezető rendszer korszerűsítése elnevezésű KEHOP-projekt keretein belül a Sió-csatorna korszerűsítésével orvosolják, mely magában foglalja a Sió bal parti töltésáthelyezését a Kölesdi híd fölött, árvízvédelmi fővédvonal áthelyezését, Sió jobb parti depóniáinak rendezését, kotrást, a keresztező műtárgyak rekonstrukcióját és a jobb part mederrézsű helyreállítását.

A 6313., a 6233., és a 6317. jelű utak menti épületek esetében a közlekedésből fakadó zaj- és rezgésterhelést lehet megemlíteni, mint negatív környezeti hatást, viszont mértéke nem kritikus. A belterületi szakaszokra érvényes megengedett sebesség korlátozásának bevezetésével csökkenthető a terhelés.

- **Világörökség várományos helyszínt érintő változás esetén várható környezetet érő hatások bemutatása**

A terület-felhasználási egységek meghatározásakor a terv figyelembe veszi a világörökség várományos helyszíneket, mely területeken új beépítésre szánt területek nem kerültek kijelölésre. A Petőfi Emlékméhest veszélyeztető tényező nem jelentkezik.

- **Régészetet érintő változások esetén várható környezetet érő hatások bemutatása**

A rendezési tervmódosítások megvalósítása során nem várható a régészeti örökségben sérülést okozó változtatási szándék. A külterületi mezőgazdasági területek esetében a talajművelés során javasolt a fokozott elővigyázatosság, szükség esetén művelési ág változtatás (és ezzel összefüggésben kárenyhítést célzó komplex vizsgálatot lefolytatni, indokolt esetben pedig a művelést fel kell hagyni), míg a belterületi lelőhelyek esetében építési munkálatok során szükséges a védelem biztosítása. A lelőhelyek bolygatásának elkerülésére hívjuk fel a figyelmet, illetve védőövezet fenntartására. Egyes területek rendezése kapcsán előfordulhat, hogy a veszélyeztetett lelőhelyek kisajátítása is indokoltá válik.

A település környezeti feltételei megfelelnek a fejlesztéseknek és nagyobb hatékonyságot biztosítanak az egyes területhasználatok számára, a változások megvalósítása hozzájárul az élhetőbb, jobb minőségű települési környezet kialakításához.

Táj és természetvédelem

A terv módosító pontjai ökológiai hálózat magterületet, Natura 2000 különleges természetmegőrzési területet nem érintenek, arra közvetlen hatást nem fejtenek ki. A 9., 12., és 15. módosító pontok érintik az ökológiai hálózat ökológiai folyosóját, azonban a módosítások jellege nem eredményez negatív környezeti hatást.

8. A védőterület és védősávok

Katasztrófavédelmi besorolás

Kölesd településhez legközelebb eső sugárzásvédelmi szempontból jelentős létesítmény a MVM Paksi Atomerőmű Zrt., mely a településtől északkeleti irányban kb. 25 km távolságban található. Ezen kívül az új atomerőművi blokkok majdani 30km-es zónájába fog esni a település.

Tekintettel a létesítmény viszonylagos közelségére, a katasztrófák elleni védekezés egyes szabályairól szóló 62/2011. (XII.29.) BM rendelet módosításáról szóló 61/2012. (XII.11.) BM rendelet 1. számú melléklet értelmében a község II-es katasztrófavédelmi osztályba sorolt. (30 km-en belül viszonylagos közelségről beszélünk.) A katasztrófavédelmi szempontból II. veszélyességi osztályba sorolt településeken a 234/2011. (XI.10.) Korm.rendelet 2. sz. melléklete szerint az elégséges védelmi szint meglétehez az alábbiak szükségesek:

- „Riasztás: a lakosság riasztása és veszélyhelyzeti tájékoztatása feltételeinek biztosítása.

- Lakosságvédelmi módszer: a kockázatbecslésben megállapítottaknak megfelelően, elsősorban elzárkózás.

- Felkészítés: a lakosság 3 évente történő aktív tájékoztatása; passzív tájékoztatás nyomtatott és elektronikusan elérhető információs anyagok biztosításával, felkészítés a riasztás módszerének és jelének felismerésére, valamint az annak megfelelő magatartási szabályokra.

- Védekezés: különleges felszerelések és kiképzett szakértők bevonásának tervezése, gyakoroltatása; a kockázatbecslésnek megfelelően egyes polgári védelmi szakalegységek megalakítása, önkéntes segítők, karitatív szervezetek bevonásának tervezése

- Induló katasztrófavédelmi készlet: teljes induló katasztrófavédelmi készlet megléte”

A településen telepített 4 riasztó eszköz (Kossuth tér, Rózsa u. 36., Úttörő u. 17., Zsámbék u. 37.) működőképes állapotban van.

Kölesd község a felszín alatti víz állapota szempontjából érzékeny területeken levő települések besorolásáról szóló 27/2004. (XII. 25.) KvVM rendelet szerint érzékeny felszín alatti vízminőség-védelmi területen lévő település.

Vízminőség-védelmi terület

A 9/2019 (VI. 14.) MvM rendelet (továbbiakban **Trtv.**) 5.§ alapján a kijelölt vízvédellel érintett területekre vonatkozó egyedi szabályokat a helyi építési szabályzatban kell megállapítani. Az **Trtv.** övezetre vonatkozó egyéb előírásai is betartandók.

Közművezetékek védőterülete

A településen húzódó 22 kV-os szabadvezetékek mentén a vonatkozó jogszabályok figyelembe vételével építési korlátozások vannak.

A Paks-Toponár 400 kV-os távvezeték mentén a MAVIR Zrt. adatszolgáltatás szerinti 68 ill. 77 m-es védőterületen belül a vonatkozó jogszabályi előírások betartandók.

A Szank-Gyöngy földgázelosztó hálózat részét képező nagyközépnomású földgázvezeték védőterületén belül a vonatkozó jogszabályi előírások betartandók.

Parti sáv

A vizek és a közcélú vízellátási létesítmények kezelésére jogosult és köteles személyek a vizek és közcélú vízellátási létesítmények mentén az azokkal kapcsolatos vízgazdálkodási szakfeladataik ellátására, a meder megközelítésére külön rendeletben meghatározott szélességig terjedő parti sávot használhatnak. A parti sáv: a vizek partvonala, valamint a közcélú vízellátási létesítmények mentén húzódó, rendelet szerint meghatározott szélességű területsáv, amely az azokkal kapcsolatos szakfeladatok ellátását szolgálja.

Az állami tulajdonú Sió-csatorna, Nádor-csatorna, Hidas-patak és Donát-patak partvonalától számított 6 méter, a nem állami tulajdonú vízfolyások esetében 3 méter a parti sáv.

A parti sávot is magába foglaló parti ingatlan a szakfeladatok közérdekű ellátására figyelemmel használható, hasznosítható. A nagyvízi mederkezelési terv hatálya alá nem tartozó parti sávban csak olyan építmény létesíthető, amely a mederkezelő által tervezett, a parti sávot igénybevevő fenntartási munkát megelőzően kiküldött felszólításban meghatározott időpontra elbontható úgy, hogy nem akadályozza a parti sávban a munkagépekkel történő munkavégzést. Az elbontásra legalább három napot kell biztosítani.

Természetközeli vízfolyások

A Donát-patak, Görbő-kúti-árok, Kendervölgyi-patak, a Hidas-patak és egyéb vízfolyások esetében a természetközeli állapotú szakaszok mentén 50 m-es védősávot szükséges betartani.

Árvízvédelmi töltés védőterülete

Kölesd település közigazgatási területén belül, a Sió-csatorna bal partján található ingatlanok a Magyar Állam tulajdonában és a KDTVIZIG kezelésében lévő 04.05. számú Siótorok-Kölesdi, a 04. 06. számú Szekszárd-Sióagárd-Kölesdi, valamint a 04. 07. számú Kölesd-Simontornyai elsőrendű árvízvédelmi töltések húzódnak.

A fenntartási feladatok ellátása és az árvízvédelmi töltés védelme érdekében a töltésen, valamint a töltés lábvonalától, annak mindkét oldalán számított 10-10 méteres védősávon belül nem szabad olyan tevékenységet végezni, amely a talaj szerkezetét, szilárdságát, összetételét megbontaná, illetve hátrányosan megváltoztatná, annak elszennyeződését eredményezné.

9. A korlátozások

Omlás- és csúszásveszélyes terület

A terület földtani veszélyforrások övezetébe tartozó területként kezelendő, azaz földrésztleteken történő építmény kialakításnál eleget kell tenni az általános érvényű jogszabályi környezetben előírt kötelezettségnek, hogy az építési engedélyezési vagy használatbavételi engedélyezési dokumentációkhoz

az építmény biztonságos használatát igazoló talajvizsgálati jelentést kell mellékelni.

Felhagyott bányaterület

Építési hely kijelölésekor az érintett területet figyelembe kell venni. Talajvizsgálati jelentés készítése szükséges épület elhelyezéséhez. A terület földtani veszélyforrások övezetébe tartozó területként kezelendő, azaz földrészleteken történő építmény kialakításnál eleget kell tenni az általános érvényű jogszabályi környezetben előírt kötelezettségnek, hogy az építési engedélyezési vagy használatbavételi engedélyezési dokumentációkhoz az építmény biztonságos használatát igazoló talajvizsgálati jelentést kell mellékelni.

Nagyvízi meder

Kölesd területe a Sió által nagyvízi mederrel érintett: a központi belterületen és Borjád keleti szélén átmeneti levezető sáv, valamint áramlási holttér található.

A Sió-csatorna nagyvízi mederkezelési tervdokumentációja alapján feltüntetett elsődleges, másodlagos, átmeneti és az áramlási holttér levezető sávjaira vonatkozó építési előírásokat a nagyvízi meder, a parti sáv, a vízjárta és a fakadó vizek által veszélyeztetett területek használatáról, hasznosításáról, valamint a folyók esetében a nagyvízi mederkezelési terv készítésének rendjére és tartalmára vonatkozó szabályokról szóló kormányrendelet 3. melléklete tartalmazza.

Rendszeresen belvízjárta terület

A Sió és a Nádor-csatorna között, a belterület egy részén (Laposrét utca, Borjád vízparti részei), valamint a Nádor-csatorna bal partja mentén található a Szekszárd-Simontornyai belvízvédelmi szakasz.

A területen javasolt a beépítésre vonatkozóan korlátozásokat meghatározni.

Régészeti lelőhely

A régészeti lelőhelyeket – a fenntartható használat elvének figyelembevételével – csak olyan mértékben lehet igénybe venni, hogy azok állománya számottevően ne csökkenjen, illetve eredeti összefüggéseik jelentősen ne károsodjanak. A régészeti örökség elemeit lehetőleg eredeti lelőhelyükön, eredeti állapotukban, eredeti összefüggéseikben kell megőrizni, ennek érdekében régészeti lelőhelyek védelmére irányuló intézkedéseknek elsősorban megelőző, szükség esetén mentő jellegűeknek kell lenniük. Nyilvántartott régészeti lelőhelyek esetében a szakhatóságként vagy szakkérdés vizsgálatában közreműködő örökségvédelmi hatóság a földmunkával járó beruházás kapcsán előírja a szükséges megelőző régészeti feltárást.

Régészeti lelet, jelenség vagy emlék váratlan előkerülése esetén azt a jogszabályban meghatározott módon be kell jelenteni, a tevékenységet

szüneteltetni majd ezt követően az illetékes, feltárássra jogosult intézmény elvégzi a mentő feltárást.

Árvízvédelmi védmű

Az árvízvédelmi földmű és fal mentén a hullámtéren a vízoldali töltésláb vonalától mért 60 m-en, a mentett oldalon pedig 110 m-en belül anyaggödröt, munkagödröt nyitni, szabadkifolyású kutat létesíteni, tavat kialakítani, illetve a fedőréteg tartós eltávolításával járó tevékenységet folytatni csak vízügyi igazgatóság hozzájárulásával, szükség esetén részletes talajfeltárás, állékonyság és szivárgási vizsgálat alapján lehet.

VÁLTOZÁSOK (BEAVATKOZÁSOK ÉS ÜTEMEZÉSEK)

Kölesd község rendelkezett OTÉK alapú, 2008. évben készített rendezési tervvel. A felülvizsgálat során az alábbi változások kerültek beépítésre a tervbe:

A terület-felhasználási elemek változása

- Dózsa Gy. utca végén lévő TÜZÉP kereskedelmi, szolgáltató területbe sorolása
- tenispálya különleges beépítésre nem szánt övezetbe sorolása, a sportpálya és a lakóterületek között védelmi erdő kijelölése, az itt lévő vízmű telkét különleges közmű célú területbe sorolása
- a Zsámbék utca végén lévő mezőgazdasági telep általános gazdasági területbe, a szennyvíztisztító telep és környéke egyéb ipari területbe kerül átsorolásra
- a működő és felhagyott temetők és Borjádön a tervezett bővítés területe különleges beépítésre nem szánt területbe kerül besorolásra
- a Zengő-hegy nyugati lábánál lévő egykori katasztrófavédelmi célú épületek területe (801/1, 801/2 hrsz.) különleges idegenforgalmi célú területbe kerül besorolásra
- A Hidas-patak Kistormás felőli szakasza mentén horgászto létesítési igény miatt vízgazdálkodási terület kijelölésre
- Borjádön a Petőfi Sándor utca végén elhelyezkedő Sörétöntő torony különleges beépítésre nem szánt turisztikai célú területbe kerül
- Borjádön az egykori kúria és emlékméhes területe különleges beépítésre szánt idegenforgalmi területbe kerül
- OTÉK 30/A. §-a szerinti természetközeli terület-felhasználási egységek kijelölése
- A Donát-patak menti meglévő halastavak területe vízgazdálkodási területbe kerül besorolásra
- Erdő területek besorolása az adatszolgáltatás szerinti elsődleges rendeltetésűknek megfelelően
- A korlátozott mezőgazdasági területek általános mezőgazdasági területbe való átsorolása

Beavatkozások, ütemezések

- a borjádi temető bővített része földhivatali nyilvántartás szerint temetővé nyilvánítandó
- A tervezett kiszolgáló utak esetében a szükséges terület közöttá nyilvánítandó.

- A sportpálya mentén kiszabályozott kiszolgáló út és mellette tervezett védelmi erdősáv esetében telekalakítást kell végrehajtani.
- A zöldterületek esetében, ha szükséges a telekalakítást követően a földhivatali nyilvántartás szerint közkertbe, közparkba kell sorolni.
- Talaj, de levegő és felszíni-felszín alatti víz szempontjából is nagy problémát jelent a belterületén az egykori szennyvíziszap-ürítő területén illegális hulladék közeli árokba történő lerakása, mely környezetvédelmi és településképi szempontból egyaránt súlyos problémát jelent. Az illegális tevékenység felszámolását és a terület rehabilitását mielőbb végre kell hajtani.

4. számú melléklet a 38/2021. (V.31.) önkormányzati határozathoz

A TELEPÜLÉS TERÜLETI MÉRLEGE

Közigazgatási terület (ha)	3812,74
Beépítésre szánt terület (ha)	182,75
Beépítésre nem szánt terület (ha)	3629,25
BEÉPÍTÉSRE SZÁNT TERÜLETEK TERÜLETFELHASZNÁLÁSI EGYSÉGEI	
Lakóterület	
Falusias lakóterület (ha)	125,0
Vegyes terület	
Településközpont terület (ha)	3,43
Gazdasági terület	
Általános gazdasági terület (ha)	6,36
Kereskedelmi, szolgáltató terület (ha)	29,04
Ipari terület (ha)	7,36
Különleges terület	
Különleges idegenforgalmi célú terület (ha)	10,06
Különleges sportterület (ha)	1,43
Különleges közmű célú terület (ha)	0,07
BEÉPÍTÉSRE NEM SZÁNT TERÜLETEK TERÜLETFELHASZNÁLÁSI EGYSÉGEI	
Beépítésre nem szánt különleges területek	
Beépítésre nem szánt különleges terület- temető (ha)	8,46
Beépítésre nem szánt különleges terület- idegenforgalmi célú terület (ha)	0,85
Beépítésre nem szánt különleges terület- sportterület (ha)	0,25
Erdőterület	
Gazdasági rendeltetésű erdőterület (ha)	387,48
Védelmi rendeltetésű erdőterület (ha)	303,58
Zöldterület (ha)	0,97
Mezőgazdasági terület	
Általános mezőgazdasági terület (ha)	2323,69
Kertes mezőgazdasági terület (ha)	407,47
Természetközeli terület	2,06
Közlekedési és közműterület	
Közutak, közművek területe (ha)	40,21
Vízgazdálkodási terület	
Vízgazdálkodási terület (ha)	152,00

A TERÜLETRENDEZÉSI TERVVEL VALÓ ÖSSZHANG IGAZOLÁSA

1. ORSZÁGOS TERÜLETRENDEZÉSI TERV

Az országos területrendezési terv szerkezeti tervében Kölesd községet az alábbi területfelhasználási térségek érintik:

A Terv a település túlnyomó részét – a szántóterületeket, kertes mezőgazdasági területeket, kisebb erdősávokat vegyes területfelhasználású térségbe, a nagy kiterjedésű erdőket erdőgazdálkodási térségbe, a vízfolyásokat és halastavakat vízgazdálkodási térségbe sorolja. Települési térségként Kölesd belterületét, Borjádót, Felsőhídvéget, valamint Lencsepusztát jelöli. A településen áthalad a 62. számú tervezett Sió-völgyi országos kerékpárútvonal (Fajszt - Szekszárd - Sióagárd - Kölesd - Sárszentlőrinc - Simontornya - Szabadhídvég - Siófok).

A településrendezési terv a Sió menti kerékpárutat a Sió bal part helyett a jobb parti töltésen vezeti, majd a 6233 j. útról a településközponton át a 6317. j. úton.

A külterületet érinti a meglévő Szank-Gyöngy földgáz elosztó hálózat, a meglévő Paks-(Kaposvár)(Toponár) 400 kV-os átviteli hálózati távvezeték. Vízi létesítmény az elsőrendű árvízvédelmi fővédvonal a Sió mentén. Az energetikai hálózatok a településszerkezeti terven feltüntetésre kerültek.

2. TOLNA MEGYE TERÜLETRENDEZÉSI TERVE

Tolna Megye Területrendezési Terve (a továbbiakban: **TmTrT.**) a 49/2020. (X. 29.) önkormányzati határozattal és a 8/2020. (X. 29.) önkormányzati rendelettel került jóváhagyásra.

A rendelet 2. melléklete tartalmazza a Térségi szerkezeti tervet, mely meghatározza a település térségi terület-felhasználási kategóriáit és a településrendszer elemeit.

A TmTrT Térségi Szerkezeti Tervével való összhang igazolása

Térségi területfelhasználási kategória	TmTrT Szerkezeti terv szerinti térségi területfelhasználási kategóriák nagysága (ha)	Kölesd települési területfelhasználási egységeinek illeszkedése a térségi övezethez
Erdőgazdálkodási térség	639,16	ebből 628,26 ha erdőterület, azaz 98,3 %
Mezőgazdasági térség	2892,24	ebben mezőgazdasági, erdőgazdálkodási, vízgazdálkodási, természetközeli, különleges beépítésre nem szánt területek találhatóak (megfelel)
Vízgazdálkodási térség	5,18	ebben vízfolyások, Donát-patak menti halastavak, természetközeli terület (megfelel)
Települési térség	274,57	
Összesen	3811,15	

A MATrT 11. § alapján a megyei területfelhasználási kategóriák területén belül a települési területfelhasználási egységek kijelölése során az **erdőgazdálkodási térségben** az erdőterület területfelhasználási egységeket a térséget lefedő erdők övezetére vonatkozó szabályok szerint, valamint az erdőtelepítésre javasolt terület övezetére vonatkozó szabályok figyelembevételével kell kijelölni. A fenti övezetekre vonatkozó szabályok az alábbiak:

MATrT 29. § Az erdők övezetébe tartozó területeket az adott településnek a településrendezési eszközében legalább 95%-ban erdőterület területfelhasználási egységbe kell sorolnia.

A 9/2019 (VI. 14.) MvM rendelet 3. § (1) „A településrendezési eszközök készítése során az Országos Erdőállomány Adattárban nem szereplő erdőterület területfelhasználási egységeket a településfejlesztési és településrendezési célokkal összhangban – a természeti és kulturális örökségi értékek sérelme nélkül – az erdőtelepítésre javasolt terület övezet területén javasolt kijelölni.”

A Kölesd település területén lévő erdőterületek a fenti szabályok szerint kerültek kijelölésre. A térségen belül védelmi és gazdasági célú erdőterületek lettek kijelölve, melyet a *Területrendezési tervekkel való összhang igazolása* c. táblázat Országos és Megyei övezetek 3/**Hiba!** **A hivatkozási forrás nem található.** mutat be.

A **Mezőgazdasági térségen** belül a MaTrT 11. §-a alapján legalább 75%-át elsődlegesen a mezőgazdasági terület települési területfelhasználási egységbe kell sorolni, a fennmaradó rész természetközeli terület, – nagyvárosias lakóterület és vegyes terület kivételével – beépítésre szánt terület vagy különleges honvédelmi, katonai és nemzetbiztonsági célra szolgáló terület területfelhasználási egységbe sorolható.

A mezőgazdasági térségben belül ~ 0,23 % nagyságban került kijelölésre beépítésre szánt terület (GKsz, Gá), illetve ~ 0,35 % erdőgazdálkodási területek találhatók, így a térségben kijelölt területfelhasználási kategóriák aránya megfelel a MATrT 11.§-nak.

Az MATrT 11.§ c) pont alapján a **vízgazdálkodási térség** területét vízgazdálkodási terület, vízgazdálkodási célú erdőterület, vízgazdálkodási célú mezőgazdasági terület, természetközeli terület, valamint különleges honvédelmi, katonai és nemzetbiztonsági célú terület vagy honvédelmi célú erdőterület területfelhasználási egységbe kell sorolni.

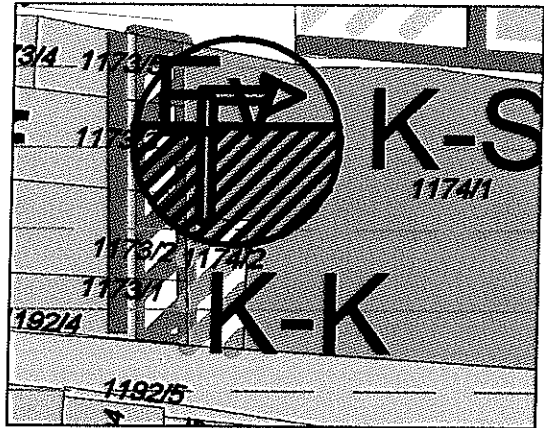
Kölesd területén a vízgazdálkodási térségen belül vízgazdálkodási területek (vízfolyások, halastavak) és természetközeli területek (0,87 ha- 16,8%) találhatók.

Az MATrT 11.§ d) pont alapján a **települési térség** területén „*bármely települési területfelhasználási egység kijelölhető*”.

3. A TERÜLETFELHASZNÁLÁSRA VONATKOZÓ ÁLTALÁNOS SZABÁLYOK

Új beépítésre szánt területek

A terv új beépítésre szánt területként szerepelteti a sportpálya mellett működő vízműkút területét (1174/2 hrsz.). A különleges területbe átsorolt földrészlet nagysága 188 m². A MATRT 12.§ alapján új beépítésre szánt terület kijelölésénél a területnövekmény 5%-ának megfelelő nagyságú zöldterületet vagy véderdőt kell kijelölni. A településrendezési terv a közműterület nyugati oldalán védelmi erdőterületet jelöl ki, amely megfelel a fenti előírásnak, valamint a sportpálya és a lakóterület közötti látvány- és zajvédelmi elválasztást is szolgálja.



4. TÉRSÉGI ÖVEZETEKNEK VALÓ MEGFELELÉS

ORSZÁGOS ES MEGYEI ÖVEZETEK

Az országos övezetekre vonatkozó előírásokat a Magyarország és egyes kiemelt térségeinek területrendezési tervéről szóló 2018. évi CXXXIX. törvény és a területrendezési tervek készítésének és alkalmazásának kiegészítő szabályozásáról szóló 9/2019. (VI. 14.) MvM rendelet (a továbbiakban: Trtv rendelet) állapítja meg.

Az országos övezetek az alábbiak:

- a) ökológiai hálózat magterületének övezete
- b) ökológiai hálózat ökológiai folyosójának övezete
- c) ökológiai hálózat pufferterületének övezete – nem érinti
- d) kiváló termőhelyi adottságú szántók övezete
- e) jó termőhelyi adottságú szántók övezete
- f) erdők övezete
- g) erdőtelepítésre javasolt terület övezete
- h) tájképvédelmi terület övezete
- i) világörökségi és világörökségi várományos terület övezete
- j) vízminőség-védelmi terület övezete
- k) nagyvízi meder övezete
- l) honvédelmi és katonai célú terület övezete – nem érinti

A megyei övezetek az alábbiak:

- a) ásványi nyersanyagvagyon övezete
 - b) rendszeresen belvízjárta terület övezete
 - c) földtani veszélyforrás terület övezete
 - d) egyedileg meghatározott megyei övezetek:
innovációs-technológiai fejlesztés támogatott célterületének övezete - nem érinti
logisztikai fejlesztések támogatott célterületének övezete – nem érinti
turisztikai fejlesztések támogatott célterületének övezete
- A megyei övezetekre vonatkozó előírásokat Trtv. és a TMTrT állapítja meg.

ÖKOLÓGIAI HÁLÓZAT ÖKOLÓGIAI FOLYOSÓJÁNAK ÖVEZETE

A településrendezési tervben a Duna-Dráva Nemzeti Park Igazgatóság adatszolgáltatása szerinti határok kerültek feltüntetésre a MATrT 23. § (2) bekezdése alapján.

A településszerkezeti terv nem jelöl ki új beépítésre szánt területet ökológiai folyosó övezetében.

*Az ökológiai hálózat övezeteit érintő övezeti átsorolás: Mko területek átsorolása Má területbe. Az átsorolással a meglévő tájhasználat nem változik, mert a korábbi Má-nál szigorúbb övezeti előírások vonatkoznak rá továbbra is. Az övezet térképi lehatárolását az **5/1. melléklet** tartalmazza.*

KIVÁLÓ TERMŐHELYI ADOTTSÁGÚ SZÁNTÓK ÖVEZETE, JÓ TERMŐHELYI ADOTTSÁGÚ SZÁNTÓK ÖVEZETE

A településszerkezeti terv nem jelöl ki új beépítésre szánt területet kiváló termőhelyi adottságú szántók övezetében.

A jó szántó övezetébe a település területének főként mezőgazdasági területei tartoznak (általános, kertes mezőgazdasági területek). A közigazgatási terület északi részén lévő erdőterületeket is érint az övezet.

*Az övezetek térképi lehatárolását az **5/2. melléklet** tartalmazza.*

ERDŐK ÖVEZETE

ERDŐTELEPÍTÉSRE JAVASOLT TERÜLET ÖVEZETE

Az Országos Erdőállomány Adattár alapján Kölesd közigazgatási határain belül összesen 639,16 ha (601,89 ha erdővel borított és 37,27 ha nem erdővel fedett terület, ún. egyéb részletként megjelölt terület) erdőterület található. Az összes erdőterület 95%-a: 607,20 ha.

A településszerkezeti tervben az adatszolgáltatás szerinti területek közül erdőterületbe sorolt terület: 622,59 ha (97,4%); nem erdőterületbe sorolt terület: 16,57 ha (2,6%).

Az erdőterületbe sorolt területek összege tehát megfelel a MaTrT 29.§ szerinti előírásnak.

A településszerkezeti terv az adatszolgáltatáshoz képest több erdőterületet jelöl. Ennek oka többek között az erdőterületek földrészlethez való igazítása, nem üzemtervezett erdők, erdő művelési ágú területek erdőterületbe sorolása.

(Az adatszolgáltatás szerint az erdőterületek elsődleges rendeltetés szerinti megoszlása: 353,67 ha gazdasági erdő és 248,22 ha védelmi erdő a településen.)

A településszerkezeti tervben kijelölt terület-felhasználási egységek az erdőtelepítésre javasolt terület övezetére vonatkozó jogszabályi előírásokkal nem ütköznek.

Az övezetek térképi lehatárolását az **5/3. melléklet** tartalmazza.

TÁJKÉPVÉDELMI TERÜLET ÖVEZETE

A Duna-Dráva Nemzeti Park Igazgatóság adatszolgáltatása alapján Kölesd közigazgatási területét érintő tájképvédelmi terület övezetében nagy kiterjedésű erdőterületek, a Sió, a Nádor-csatorna és a kisebb vízfolyások vizes élőhelyei, galériaerdői, a teljes belterület, Borjád, a belterülethez kapcsolódó szőlőhegyek, valamint a déli határ menti szántó-erdő mozaikok találhatóak.

A településen nem terveznek olyan új közlekedési elem építését, mely a tájképet negatívan befolyásolná. A táj látványképi értékét befolyásoló új elektronikus hírközlési és energetikai hálózathoz kapcsolódó fejlesztéseket nem javasol a terv.

Az övezet térképi lehatárolását az **5/4. melléklet** tartalmazza.

VILÁGÖRÖKSÉG-VÁROMÁNYOS TERÜLET ÖVEZETE

A Borjádon található Petőfi emlékméhes (1525 hrsz.) szerepel a Világörökségi Várományos Helyszínek Jegyzékében. A műemlék telke falusias lakóterületből különleges idegenforgalmi célú területbe kerül, mely átsorolás műemlékvédelmi (világörökség-védelmi) érdeket nem sért. Közlekedési, hírközlési, vízgazdálkodási infrastruktúrában változás nem történik.

Az övezet térképi lehatárolását az **5/5. melléklet** tartalmazza.

VÍZMINŐSÉG-VÉDELMI TERÜLET ÖVEZETE

Az adatszolgáltatás szerinti vízminőség-védelmi területnél eltérés tapasztalható az országos területrendezési tervhez képest: Borjádon nem jelöl vízminőség-védelmi területet.

A településrendezési tervben kijelölésre került a vízminőség-védelmi terület övezete, az egyedi szabályokat a helyi építési szabályzat tartalmazza.

Az övezet térképi lehatárolását az **5/6. melléklet** tartalmazza.

NAGYVÍZI MEDER ÖVEZETE

Az övezetben új beépítésre szánt területet a településrendezési terv nem jelöl ki.

Az övezet térképi lehatárolását az **5/7. melléklet** tartalmazza.

ÁSVÁNYI NYERSANYAGVAGYON ÖVEZETE

A Baranya Megyei Kormányhivatal Bányászati Osztályának levele alapján a településen nincs ásványvagyon védelmi övezetbe tartozó földrészlet. A belterület északi részét érintő, évtizedek óta felhagyott téglagyár földtani kutatások hiányában az egykori külfejtés nem szerepel a bányászati kataszterben.

Az övezet térképi lehatárolását az **5/8. melléklet** tartalmazza.

RENDSZERESEN BELVÍZJÁRTA TERÜLET ÖVEZETE

Közép-dunántúli Vízügyi Igazgatóság adatszolgáltatása megegyezik a TMTrT 3/10. mellékletével.

Az adatszolgáltatásra kötelezett Közép-dunántúli Vízügyi Igazgatóság levele alapján a Sió és a Nádor-csatorna között, a belterület egy részén (Laposrét utca, Borjád vízparti részei), valamint a Nádor-csatorna bal partja mentén található a Szekszárd-Simontornyai belvízvédelmi szakasz.

Az övezetben egy új beépítésre szánt területet jelöl a településrendezési terv, mely a település meglévő működő vízműkútja (1174/2 hrsz.).

Az övezet térképi lehatárolását az **5/9. melléklet** tartalmazza.

FÖLDTANI VESZÉLYFORRÁS TERÜLETÉNEK ÖVEZETE

A Baranya Megyei Kormányhivatal Bányászati Osztályának levele alapján a településen nincs földtani veszélyforrás övezetébe tartozó terület. Az Országos Felszínmozgásos Kataszterben, valamint gravitációs tömegmozgásokat tartalmazó nyilvántartásokban Kölesd területe szerepel. A korábbi évtizedekben megújulóan történtek omlásos mozgások a Hajnal u. és a József A. utcai ingatlanok területét érintően. A Hatóság szükségesnek tartja a szerkezeti és szabályozási terven feltüntetni a földtani veszélyforrások helyszíneit, melyeket a terv tartalmaz.

Az övezet térképi lehatárolását az **5/10. melléklet** tartalmazza.

TURISZTIKAI FEJLESZTÉSEK TÁMOGATOTT CÉLTERÜLETÉNEK ÖVEZETE

A turisztikai fejlesztések támogatott célterületének övezetével érintett települések fejlesztési koncepciója és településrendezési eszközei készítése során törekedni kell a turisztikai nyomvonalas fejlesztések folytonosságára, az egymást gyengítő párhuzamosságok kiküszöbölésére.

A településrendezési terv felülvizsgálata összhangban áll az övezetre vonatkozó megyei előírásokkal

A BIOLÓGIAI AKTIVITÁSÉRTÉK SZÁMÍTÁS EREDMÉNYE

Az épített környezet alakításáról és védelméről szóló 1997. évi LXXVIII. törvény alapján újonnan beépítésre szánt területek kijelölésével egyidejűleg a település közigazgatási területének - a külön jogszabály alapján számított - biológiai aktivitás értéke az átminősítés előtti aktivitás értékhez képest nem csökkenhet.

A 35/2008. (VI. 09.) önkormányzati határozattal elfogadott, 163/2018. (XI. 26.) önkormányzati határozattal módosított településszerkezeti tervben kijelölt területfelhasználási egységek alapján a biológiai aktivitásérték a teljes közigazgatási területre számítva 17796,723.

A 2021. évi településrendezési terv készítése során számolt érték a teljes közigazgatási területre 18207,07

A település biológiai aktivitásértéke a jogszabályoknak megfelelően nem csökkent.

A 2008.évi terv alapján számolt biológiai aktivitás érték és a 2021. évi felülvizsgálat biológiai aktivitás érték közti különbség mértéke + 410,347.

Kölesd községben 2020. évben végzett gyermekjóléti és gyermekvédelmi feladatok értékelése

I. A település demográfiai mutatói

(2020. december 31-i állapot)

Állandó lakosok száma, 2020. december 31. napján: **1468** fő

A lakónépesség korcsoportos összetétele:

0-3 év	62
4-6 év	41
7-14 év	126
15-18 év	73
19-55 év	745
56-70 év	262
71 év felett	57

A településre az elmúlt időszakban népesség stagnálása a jellemző, a születések száma az elmúlt két évben csökkenést, majd emelkedést mutat. A 60 éven felüliek aránya a népességen belül meghaladja a 18 éven aluliak létszámát. E tendencia további erősödése a település előregedéséhez vezethet. A fiatalok helyben tartásának kiemelt feladatnak kell lennie a település érdekében.

II. Az önkormányzat által nyújtott pénzbeli ellátások biztosítása, gyermekétkeztetés

A rendszeres gyermekvédelmi kedvezmény pénzbeli támogatást nyújt az arra szociálisan rászoruló gyermekek számára.

A rendszeres gyermekvédelmi kedvezményt helyi rendeletünk nem szabályozza, a gyermekvédelmi törvény előírásainak megfelelően kerül megállapításra a támogatás.

A gyermekek védelméről szóló 1997. évi XXXI. törvény 19.§-a alapján a rendszeres gyermekvédelmi kedvezményre való jogosultság:

- a 21/B. §-ban meghatározott ingyenes vagy kedvezményes intézményi gyermekétkeztetésnek és - ha megfelel a 21/C. §-ban foglalt feltételeknek - a szünidei gyermekétkeztetésnek,
- a 20/A.§.-ában meghatározott pénzbeli támogatásra (ez évi két alkalommal – augusztus és november hónapokban- gyermekenként 6.000,- Ft, illetve emelt összegű támogatás esetén 6.500,- Ft jogosít),
- a 20/B.§.-ában meghatározott pénzbeli támogatásra (öregségi nyugdíj mindenkori összegének 22%-a mellett évi két alkalommal – augusztus és november hónapokban- gyermekenként 8.400,- Ft),

- Külön jogszabályban meghatározott egyéb kedvezmények igénybevételére jogosíthat fel (tankönyvtámogatás, útravaló ösztöndíj program, szociálisan hátrányos helyzetű fiatalok felsőfokú tanulmányát elősegítő program).

A fenti pénzbeli támogatásokkal kapcsolatos adatok az alábbiak szerint alakult 2020. évben:

Rendszeres gyermekvédelmi kedvezmények száma:

- támogatásban részesítettek száma: 90 fő.
- átfutó támogatási kérelmek száma: 14 fő
- 2020-ben megállapított támogatások száma: 76 fő
- elutasított kérelmek száma: - fő
- támogatásra felhasznált összeg: 0- Ft

A tárgyév december 31-én rendszeres gyermekvédelmi kedvezményre jogosult gyermekek száma életkor szerint:

A támogatásban részesített gyermekek száma összesen: 76 fő

ebből	0-2 éves	9 fő
	3-5 éves	7 fő
	6-13 éves	46 fő
	14-17 éves	12 fő
	18- éves	2 fő

A tárgyév december 31-én rendszeres gyermekvédelmi kedvezményre jogosult családok száma:

A támogatásban részesített 34 család	Ebből: egyedülálló szülő
1 gyermekes család: 10	7
2 gyermekes család: 15	7
3 gyermekes család: 3	0
4 vagy 5 gyermekes család: 6	2

Támogatásban részesített családok jövedelmi helyzete 1 főre eső jövedelem szerint:
(2020. évben a nyugdíjminimum 28 500 Ft)

- nyugdíjminimum felét nem éri el: 9 család.
- nyugdíjminimum felénél több, de azt nem éri el: 8 család.
- nyugdíjminimumot eléri, illetve meghaladja: 17 család.

A rendszeres gyermekvédelmi kedvezményben részesülő 90 fő, ebből átlagosan 80 fő pénzbeli formában kapta a támogatást (ennek oka, hogy augusztus előtt lejárt a gyermekvédelmi támogatás). A 90 főből 7 fő nincs intézményben, 16 fő óvodás, 53 fő általános iskolás és 14 fő középiskolás. A hátrányos és halmozottan hátrányos helyzet megállapítása iránti kérelemmel érintett gyermekek és nagykorúvá vált gyermekek száma 53 fő, megállapított halmozottan hátrányos helyzetűek száma: 7 fő. Az átfutó kérelmek száma 14 fő.

Gyermekétkeztetés: A kölesdi laccímmel rendelkező és a Kölesdi Önkormányzati Kft szolgáltatását igénybe vevő általános iskolás gyermekek összlétszáma átlagosan 107 fő, ebből napközi ellátásban 87 fő, tízórai és ebéd ellátásban: 15 fő, ebéd ellátásban 4 fő részesül. Kedvezményt igénybe vevők szerint 100 %-os kedvezményben: 43 fő, 50%-os kedvezményben 10 fő részesül. A szolgáltatást igénybe vevők száma változó, ez függ a szülők jövedelmi helyzetétől, illetve a kedvezmény kihasználtságától.

2020. március 18.napjától 2020. június 12. napjáig a veszélyhelyzetre tekintettel csak ebéd formájában történt az étkeztetés.

Pénzbeli támogatás a rendszeres gyermekvédelmi kedvezménybe részesülőknek:

2020. augusztus

alapösszegű (6000 Ft) támogatás:		emeltösszegű (6500 Ft) támogatás	
kiskorú: 22 fő	132 000,- Ft	kiskorú: 55 fő	357 500,- Ft
nagykorú: 0 fő	0,- Ft	nagykorú: 3 fő	19 500,- Ft
összesen: 22 fő	132 000,-Ft	összesen: 58 fő	377 000,-Ft

2020. november

alapösszegű (6000 Ft) támogatás:		emeltösszegű (6500 Ft) támogatás	
kiskorú: 21 fő	126 000,- Ft	kiskorú: 56 fő	364 000,- Ft
nagykorú: 0 fő	0,- Ft	nagykorú: 2 fő	13 000,- Ft
összesen: 21 fő	126 000,- Ft	összesen: 58 fő	377 000,-Ft

A Kormány módosította a gyámhatóságokról, valamint a gyermekvédelmi és gyámügyi eljárásról szóló 149/1997. (IX. 10.) Korm. rendelet azon rendelkezéseit, mely alapján a rendszeres gyermekvédelmi kedvezményre jogosultak részére a tárgyév augusztus és november hónapjában **pénzbeli támogatás kerül kifizetésre** a korábban Erzsébet utalvány formájában biztosított természetbeni támogatás helyett. A támogatások kifizetése továbbra is differenciáltan történik.

Kölesdi Mesevár Óvoda 2020. augusztus 31-i létszámadata 54 fő, ebből 18 fő kiscsoport, 19 fő vegyes csoport és 17 fő nagycsoport, mind az 54 fő teljes ellátásban részesül, térítés mentesen, 11 fő a rendszeres gyermekvédelmi ellátást igénybe vette.

Ingyenesen biztosítják az intézményi gyermekétkeztetést

- a) az óvodai nevelésben részesülő gyermekek számára, ha
- rendszeres gyermekvédelmi kedvezményben részesül,
 - tartósan beteg vagy fogyatékos, vagy olyan családban él,
 - olyan családban él ahol három vagy több gyermeket nevelnek,
 - olyan családban él, amelyben a szülő nyilatkozata alapján az egy főre jutó havi jövedelem összege nem haladja meg a kötelező legkisebb munkabér szja, munkavállalói, egészségbiztosítási és nyugdíjárulékkel csökkentett összegének 130%-át, ez 2020-ben 139 185 Ft
 - nevelésbe vették.
- b) az 1-8. évfolyamon nappali rendszerű iskolai oktatásban részt vevő tanuló számára, ha
- rendszeres gyermekvédelmi kedvezményben részesül, vagy
 - nevelésbe vették.

50%-os normatíva kedvezményt biztosítanak az 1-8. évfolyamon nappali rendszerű iskolai oktatásban részt vevő tanuló számára, ha

- olyan családban él, amelyben három vagy több gyermeket nevelnek
- tartósan beteg vagy fogyatékos gyermek számára.

III. Az önkormányzat által biztosított személyes gondoskodást nyújtó ellátások bemutatása

A gyermekjóléti alapellátásoknak hozzá kell járulnia a gyermek testi, értelmi, érzelmi és erkölcsi fejlődésének, jólétének, a családban történő nevelésének elősegítéséhez, a veszélyeztetettségének megelőzéséhez és a kialakult veszélyeztettség megszüntetéséhez, valamint a gyermek családjából történő kiemelésének a megelőzéséhez.

A gyermekjóléti alapellátások közül a gyermekjóléti szolgáltatásokat a képviselő-testület a a Paksi Többcélú Kistérségi Társulás fenntartásában működő Paks Kistérségi Szociális Központ, Gyermekjóléti Szolgálat keretében biztosítja.

A gyermekek védelméről és a gyámügyi igazgatásról szóló 1997. évi XXXI. törvény értelmében a Gyermekjóléti Szolgálat feladata, hogy hozzájáruljon a gyermekek egészséges testi, lelki, érzelmi, erkölcsi fejlődéséhez, a veszélyeztetettség kialakulásának megelőzéséhez, illetve, a meglévő veszély elhárításához.

A. A gyermekjóléti szolgáltatás biztosításának módja

1. A Család- és Gyermekjóléti Szolgálat adatai

A Gyermekjóléti Szolgálat tevékenységét Kölesd esetében is, a Paks Kistérségi Szociális Központ (7030 Paks, Ifjúság útja 1/A Tel: 75/511-480) családsegítője, Horváth Gergely látja el Kölesden, irodája a Kölesdi Közös Önkormányzati Hivatal (Kölesd, Kossuth tér 2.) hivatalos helyiségében található, ahol minden héten, hétfő, kedd és szerdai napokon van ügyfélfogadás, illetve, ha szükséges, a hét többi napján, soron kívül is.

Ügyfeleket a fent megjelölt időpontokban fogad, s ügyfélfogadási idején kívül is látogatja a családokat, eleget tesz adminisztrációs kötelezettségének is.

2. Személyi feltételek

A Család- és Gyermekjóléti Szolgálat tevékenységét Horváth Gergely látja el a településen.

A családsegítő általános szociális munkás végzettséggel rendelkezik, ami megfelel a törvényi előírásoknak.

A helyettesítését, szükség esetén, a Család- és Gyermekjóléti Szolgálat aktuálisan kijelölt családsegítője látja el.

3. Tárgyi feltételek

A családsegítő a fent megjelölt címen saját irodával rendelkezik. Így biztosítottak az ügyfelekkel folytatott zavartalan beszélgetések feltételei.

Az irodában a szolgáltatás működéséhez szükséges tárgyi feltételek adottak. Az irodában számítógép, nyomtató, telefon, internetkapcsolat segíti a családsegítő munkáját. A családlátogatások gyalogosan, illetve a családsegítő saját gépjárművével történnek.

4. Szakmai tevékenység

- A településen a szolgáltatás szakmai programmal rendelkezik.
- A családsegítő tevékenységéről – a törvényi előírásoknak megfelelően – beszámol a képviselő-testület előtt.
- A családsegítő szociális segítő tevékenységet végez.
- A gyermekjóléti szolgáltatás tevékenységéről készült ismertetőt feltüntette.
- A családsegítőnek rendszeres kapcsolata van a jelzőrendszeri tagokkal. A jelzések szóban és írásban is érkeznek. Szóbeli jelzések esetén a családgyozozó kéri a jelzések, írásban történő utólagos megküldését is.
- A családsegítő által nyújtott szolgáltatások: Pl.: információnyújtás, tanácsadás, ügyintézés, közvetítés, amennyiben szükséges: családgyozozás, családlátogatás, egyéb tartózkodási helyen (kórház, stb.) történő látogatás, felkeresés.
- Jogi-, illetve pszichológiai tanácsadás helyben nincs. Az ügyfeleket, akiknek ilyen jellegű segítségre van szüksége, a családsegítő Szekszárdra irányítja, ahol előzetes időpont alapján vehetik igénybe ezeket a szolgáltatásokat.
- Az alapszolgáltatásokon túl folyamatosan lehetőség van ruhaadományok osztására, valamint bútorfelajánlások közvetítésére.
- A családsegítő – a prevenciót szolgáló tevékenysége keretében – a falu rendezvényein, illetve gyermekprogramokon részt vesz.
- A családsegítő besegít a Közös Hivatalnak a rendszeres gyermekvédelmi kedvezményben részesülő családok, nyári gyermekétkeztetés keretében járó melegíthető élelmiszer csomag megrendelésében és kiosztásába.
- A családsegítőnek folyamatosan lehetősége van az esetmegbeszélésre, a továbbképzésre és a szupervízióra is.

B. Gyermekjóléti szolgáltatás működésének tapasztalatai:

Az alapellátásban gondozottaknál általában egy vagy két probléma fogalmazható meg a fent felsoroltak közül. A Gyermekjóléti Szolgálat személyes segítő kapcsolat keretében tájékoztatja az ügyfeleket jogaikról, kötelezettségeikről, lehetőségeikről. Közösben megpróbálunk pozitív irányú változást elérni. A szolgálat családsegítője segíti az ügyfél és az érintett egyéb intézménykapcsolatának zavartalanságát. A családsegítő együttműködik más szervekkel, intézményekkel, igyekszik a gyermekvédelmi törvénynek megfelelően minden segítséget megadni az ellátottaknak. A legfontosabb, az ellátottak alkalmassá tétele az önálló problémamegoldásra – a gyermekek érdekeit elsődlegesen szem előtt tartva.

Gondozási tevékenység 2020-ban (néhány statisztikai adat)

Gondozási esetek 2020-ban

Gondozás formája	Családok száma	Érintett gyerekek száma
Önként együttműködő (alapellátás)	3	5
Védelembe vétel	2	5
Gondozásba nem vett, és egyszeri esetek	10	14
Összesen:	15	24

Szakmai tevékenység adatai	Tevékenység száma
Információnyújtás	24
Tanácsadás	8
Segítő beszélgetés	7
Hivatalos ügyekben való közreműködés	21
Ügyfélforgalom	82
Családlátogatás	27
Közvetítés más szolgáltatásba	6
Adományozás	29

A gyermekek veszélyeztetettségének okai:

Családi konfliktus:

A szülők közötti konfliktusok általában családon belül maradnak. A gyermek viselkedésével jelzi a problémát, ami inkább lelki bántalmazás és érzelmi elhanyagolás.

Egyre komolyabb probléma, hogy a kiskorú gyermek bántalmazza társait. Agresszív viselkedést mutat iskolában, utcán, otthonában egyaránt. A konfliktusnak ezen formája nem marad rejtve, mert a jelzőrendszer tagjai a probléma megjelenését követően a lehető leghamarabb jeleznek.

Gyermeknevelési problémák:

A gyermekneveléssel kapcsolatos problémák leginkább a kamaszkorban jelentkeznek. Jellemző a csavargás, szülő és gyermek közötti konfliktus, alkohol, cigaretta, drogfogyasztás, valamint a tankötelezettség teljesítésének az elmulasztása. A szülők a megoldási lehetőségeket nem találják, ebben kell segítséget nyújtani számukra, továbbá a helytelen gyermeknevelési módszerek elkerülése érdekében szükséges a családsegítő beavatkozása.

Anyagi természetű problémák:

A községben meglehetősen sok család küzd a létfenntartást veszélyeztető anyagi problémával, ami elmélyülni látszik, illetve tartóssá válik, ezáltal befolyásolja a gyermekek életminőségét. A szülők helytelen életvitele, a nem megfelelő pénzbeosztás mellett a hiteltartozások folyamatos növekedése, a törlesztő részletekkel való elmaradás miatt, illetve gazdasági helyzet miatt egyre több család kerül nehéz anyagi helyzetbe.

A lakásfenntartási gondokkal sújtott családok helyzetét nehezíti a munkanélküliség is. Nem találnak munkát a családok felnőtt tagjai.

Tankötelezettség elmulasztása:

Viszonylag sok fiatalkorú nem érzi kötelességének a tanórákon való részvételt. A helyzet megoldásához a szülők együttműködésére is szükség van. A szülők gyakran tehetetlenek gyermekük viselkedésével szemben, nincsenek ismereteik a konfliktusok kezelésében, megoldásában. A szülők a megoldási lehetőségeket nem találják, ebben kell segítséget nyújtani számukra.

Szülő vagy család életvitele:

Gyakori problémaként jelentkezik a szülők nem megfelelő életvitele. Elsősorban a dohányzás jelent gondot, az alkoholfogyasztást gyakran titkolják. Egyre gyakoribba a szülőknél is az internet függőség és az egyéb játékszenvedély felmerülése.

Egyéb jellemző problémák:

Felmerült a gyermekeknek felróható magatartás – teljesítmény zavar.

A szülői elhanyagolás, a család túlságosan szabados életvitele, a megfelelő szülői szigor hiánya is problémaként jelentkezett egyes családoknál.

Sok esetben a lakókörnyezet nem felel meg az alapvető normáknak.

Gyakori a fent említett problémák halmozott előfordulása.

C. Válsághelyzetben levő várandós anyák gondozása:

A Gyermejjóléti Szolgálat a védőnői hálózattal közösen biztosítja a várandós anyák gondozását, ellátását. A Gyermejjóléti Szolgálat családsegítője és a védőnő, folyamatos kapcsolatban állnak a várandós anyák közül különösen azokkal, akiknél valamiféle egészségügyi, higiéniai, mentális, környezetbeli, anyagi jellegű veszélyeztetettség áll fent. Az eddigi tapasztalatok alapján, fokozott odafigyeléssel, életvezetési tanácsok adásával, információnyújtással és esetlegesen a gyermek egészséges nevelkedését veszélyeztető tényezők azonnali közös feloldásával megszüntethetők a felmerült problémák.

Családjából kiemelt gyermek szüleinek gondozása, védelembe vétel:

A családjából kiemelt gyermekek szüleinek gondozása szükség szerint, illetve havi családlátogatás formájában működik, hogy az érintett gyermekek mihamarabb visszakérülhessenek saját családjukba. A 2020. év folyamán, Kölesd településen, nem kellett gyermeket kiemelni a családjából.

Védelembevételre általában azért kerül sor, mert az adott család halmozottan hátrányos helyzetben van. Gyakran előfordul, hogy egyszerre több bonyolultabb probléma áll fenn, melyek alapellátás keretében nem megoldhatók, illetve a szülők / gyerekek nem működnek együtt a családsegítővel.

Védelembe vételi eljárás kezdeményezése - 2020. év folyamán 2 család 5 gyermeke esetében került sor, nem megfelelő lakáskörülmények, higiénias problémák, szülői elhanyagolás, egészségügyi és gyermeknevelési hiányosságok, valamint a szülők életvitele és együttműködési problémák miatt.

Védelembe vétel felülvizsgálatára - 2020. év folyamán nem került sor.

D. A jelzőrendszer tagjaival való együttműködés tapasztalatai:

A 2020. évben, a személyes gondoskodást nyújtó gyermekjóléti, gyermekvédelmi intézmények, valamint személyek szakmai feladatairól és működésük feltételeiről szóló 15/1998. (IV.30.) NM. rendelet 15.§ (7) bek. felhatalmazása alapján, a családsegítő, a jelzőrendszer tagjainak bevonásával, esetmegbeszélő tanácskozást tartott.

A jelzőrendszeri tagok nem jeleztek problémát a gyermekjóléti szolgálattal és annak működésével kapcsolatban.

A jelzőrendszer tagjaival, heti-havi rendszerességgel, illetve indokolt esetben gyakrabban történtek esetmegbeszélések, amelyeken az aktuális problémákra közösen kerestünk megoldási lehetőségeket. Összességében elmondhatom, hogy a jelzőrendszer a településen jól működik, melynek tagjai folyamatosan kapcsolatban állnak egymással, így kölcsönösen tudomásuk van a településen fennálló esetleges problémákról.

Az észlelő és jelzőrendszer működésében aktívan és hatékonyan vettek részt az óvodai és általános iskolai gyermekvédelmi felelősök, a védőnő, a szociális ügyintéző, a gyermekjóléti szolgálat munkatársa, az óvodai-iskolai szociális munkás, a gyermekorvos, valamint a körzeti megbízott rendőr. Valamennyien rendelkeznek problémajelző formanyomtatvánnyal, így írásban is jelezhetik észrevételeiket.

Szenvedélybeteg kiskorúak gondozása terén konkrét eset nem volt 2020. évben, de az iskolások körében továbbra is népszerű a cigarettázás egyes esetekben a szipuzás, alkoholfogyasztás. Sajnos a településen is számítani lehet – a jelenleg még csak az „idősebb” 18 év feletti korosztályban egyre népszerűbb - a kábítószeres és egyéb tudatmódosító szerek még nagyobb arányú elterjedésére, amire kiemelt figyelmet kell fordítani.

Ebben az esetben is fontos a megelőző munka, valamint a szülők tájékoztatása, figyelmüknek a felhívása.

Napközbeni ellátás

A három éven aluli gyermekek bölcsődei ellátására, illetve az egyéb napközbeni ellátására igény nem jelentkezett, az édesanyák kihasználják a CSED, GYED, GYES és a GYET adta lehetőségeket.

A gyermekek átmeneti gondozása keretében a gyermek testi, értelmi, érzelmi és erkölcsi fejlődését elősegítő, az életkorának, egészségi állapotának és egyéb szükségleteinek megfelelő étkeztetéséről, ruházattal való ellátásáról, mentálhigiénés és egészségügyi ellátásáról, gondozásáról, neveléséről, lakhatásáról kell gondoskodni.

A gyermekétkeztetést az óvodában és az iskolában napközi és menza formájában biztosítja az önkormányzat.

A 2020-as év folyamán is szervezett a gyermekjóléti szolgálat ruhagyűjtési- ruhaosztási akciót, ami eredményesnek bizonyult. Kölesd területén élő több rászorult családnak is sikerült segítséget nyújtani használt, jó állapotú használt ruhaneműk formájában.

Ilyen jellegű akciót a gyermekjóléti szolgálat a 2021-es év folyamán is tervez, ugyanis a rászorult családok a tapasztalatok a lapján szívesen fogadják a mások által felajánlott ruhaneműt és más jellegű dolgokat (Pl.: bútorok, játékok, berendezési tárgyak), amelyek hozzájárulnak az adott család életkörülményeinek javításához.

Átmeneti gondozás

Az átmeneti gondozás (helyettes szülői szolgáltatás) a településen anyagi források hiányában jelenleg nem megoldott, a szolgáltatás biztosítása érdekében a település tárgyalásokat kíván kezdeményezni a Paksi Többcélú Kistérségi Társulással a feladat Társulás keretében történő megvalósítása érdekében.

Szociális információs szolgáltatás

A szociális információs szolgáltatást a településen a jegyző, az igazgatási ügyintéző és a családsegítő, a jogi tanácsadást a jegyző végzi.

Ideiglenes hatályú elhelyezés

2020-es év folyamán ideiglenes hatályú elhelyezésre, nevelésbe vétel kezdeményezésére nem került sor.

Szakmai ellenőrzések

Felügyeleti szervek által gyermekvédelmi területen, a Paks Kistérségi Szociális Központ Család- és Gyermekjóléti Szolgálatánál, szakmai ellenőrzésre 2020. évben nem sor került a Tolna Megyei Kormányhivatal részéről.

V. Jövőre vonatkozó javaslatok, célok

A gyerekek nevelésében továbbra is a családnak kell meghatározónak lennie, de egyre nagyobb szerepet kap az óvoda és az iskola. Fokozódik a pedagógusokra, az egészségügyben dolgozókra és a gyermekjóléti szolgálatra háruló feladatok mennyisége és annak felelősségtartalma.

Mindinkább segíteni kell a szülőket a családtervezésben, az életvitel javításában vagy megváltoztatásában. A dohányzás, az alkoholizálás egészségromboló hatása, az egészséges táplálkozás és a napi tisztálkodás hiánya, a nem megfelelő öltözködés, valamint a munkakerülő, folyamatosan ellátásra váró hozzáállás mind olyan motívumok, amelyek az érintett családban nevelkedő gyermekek elszigetelődéséhez, hátrányos helyzetbe kerüléséhez, perifériára szorulásához vezetnek.

Ezen körülmények felszámolásával a jövőben is sokat kívánunk foglalkozni, kihasználva a kis közösség személyiségformáló erejét.

Cél, hogy a gyermekeket szabadidejükben lekössük, különböző szabadidős programokat szervezzünk számukra.

A községben működő gyermekjóléti szolgáltatás és családsegítés tapasztalatait összegezve úgy ítéljük meg, hogy a jelenleg működő szervezetei keretek megfelelő ellátást biztosítanak a gyermekvédelem területén.

A gyermekvédelmi és gyámügyi feladat- és hatáskörök ellátásáról, valamint a gyámhatóság szervezetéről és illetékességéről szóló 331/2006 (XII.23) Korm. rendelet alapján 2012. január 1-től a települési önkormányzat jegyzőjének feladat- és hatásköre

- a gyámhatósági ügyekben megkeresésre környezettanulmányt készít,
- megállapítja a gyermek rendszeres gyermekvédelmi kedvezményre való jogosultságát,
- megállapítja a rendszeres gyermekvédelmi kedvezményre jogosult gyermek, nagykorúvá vált gyermek hátrányos és halmozottan hátrányos helyzetének fennállását,
- ellátja a törvényben vagy kormányrendeletben hatáskörébe utalt egyéb gyermekvédelmi és gyámügyi feladatokat.

Amennyiben a jövő nemzedék érdekében tenni akarunk valamit, elsősorban a családokat kell erősíteni és támogatni, hogy szocializációs alapfeladatuknak minél jobban meg tudjanak felelni.

VI. Bűnmegelőzési program, bűnelkövetés

Bűnmegelőzési program nem készült a településen, mivel a helyi általános iskolában prevenciós tevékenységet is folytatnak a bűnmegelőzés érdekében. Ennek keretében - első sorban - iskoláskorú gyermekeket érintő veszélyekről tartanak tájékoztatást, oktatást. 2020. év folyamán a rendőrség bűnmegelőzési tájékoztatást is tartott az iskoláskorú gyermekeknek a kölesdi intézményben, elsősorban a saját korosztályukat érintő problémákról, veszélyekről. Ez a tájékoztatási forma a jövőben is elérhető lesz.

Kölesd településen 2020. év folyamán, kiskorú vagy fiatalkorú bűnelkövetőről nem volt tudomásunk, erre vonatkozó jelzés a család- és gyermekjóléti szolgálathoz nem érkezett. Bűnelkövetés miatt gondozási tevékenységre nem került sor.

VII. Civil szervezetekkel kötött együttműködési megállapodás

A településünkön működő civil szervezetekkel megfelelő a szolgálat együttműködése. A gyermekek szabadidejének hasznos eltöltésére és segítésére alkalmas a Kölesdi Közéleti Egyesület, a Kölesdi Talentum Alapítvány, a Kölesdi Sport Egyesület, a Kölesdi Fiatalokért Egyesület valamint a Kölesdi Polgárőr Egyesület.

VIII. Összegezés

A fentiek ismeretében összességében megállapítható, hogy az önkormányzat a központi jogszabályokban előírt gyermekjóléti és gyermekvédelmi feladatait igyekszik megfelelő szinten ellátni. A gyermekjóléti szolgálattal a Hivatal kapcsolata kiváló, így az akut problémák gyorsan és eredményesen felderíthetők.

A képviselő-testület az önkormányzat éves költségvetésében elegendő összeget biztosított az elmúlt évben is a rászoruló családok pénzbeli és természetbeni támogatására.

Kérem a Tisztelt Képviselő-testületet feladat- és hatáskörében eljáró Polgármester Urat, hogy az önkormányzat 2020. évi gyermekjóléti és gyermekvédelmi feladatainak ellátásáról szóló beszámolóját elfogadni szíveskedjen.

Kölesd, 2021. május 25.

dr. Herczig Hajnalka
jegyző

2020. évi összefoglaló jelentés
Kölesd Községi Önkormányzatnál lefolytatott belső ellenőrzési
tapasztalatokról

I. A belső ellenőrzés által végzett tevékenység bemutatása önértékelés alapján (Bkr. 48. § a.) pont.)

A költségvetési szervek belső kontrollrendszeréről és belső ellenőrzéséről rendelkező 370/2011. (XII. 31.) Korm. Rendelet (továbbiakban Bkr.) 49. § (3a) bekezdése szerint a Jegyző a tárgyévre vonatkozó éves összefoglaló ellenőrzési jelentést, – a tárgyévet követően, legkésőbb a zárszámadási rendelet elfogadásáig – a képviselő-testület elé terjeszti jóváhagyásra.

A jogszabály szerint a jegyző köteles gondoskodni - a belső kontrollrendszeren belül - a belső ellenőrzés működtetéséről az államháztartásért felelős miniszter által közzétett módszertani útmutatók és a nemzetközi belső ellenőrzési standardok figyelembevételével.

A Bkr. 16.§ (1) bekezdése lehetőséget ad arra, hogy az önkormányzat belső ellenőrzésével kapcsolatos feladatok ellátására külső szolgáltatót vonjon be. Ezzel a lehetőséggel élve Kölesd Önkormányzata szerződést kötött Dr. Kádár Andrásné egyéni vállalkozóval az Önkormányzat belső ellenőrzési feladatainak ellátására.

Az Önkormányzat és a külső szolgáltató között létrejött megbízási szerződés alapján a külső szolgáltató ellátta a belső ellenőrzési vezetői feladatokat is.

A belső kontrollrendszer értékeléséhez kapcsolódóan, a Bkr. 11. § 2(a) bekezdésében előírtak szerint, a zárszámadási rendelet tervezetével együtt kell betervezni a Bkr. 1. számú melléklete szerinti vezetői nyilatkozatot is, melyben a költségvetési szerv vezetője is értékeli a költségvetési szerv belső kontrollrendszerének minőségét.

I/1 Az éves ellenőrzési tervben foglalt feladatok teljesítésének értékelése (Bkr. 48. § aa.) pont).

A költségvetési szervek belső kontrollrendszeréről és belső ellenőrzéséről szóló 370/2011. (XII. 31.) Kormányrendelet 49. § (1) bekezdés értelmében a belső ellenőrzési vezető felelős az éves ellenőrzési jelentés összeállításáért, amely a Bkr. 48. §- ban foglaltak figyelembe vételével készült.

I/1/a.) A tárgyévre vonatkozó éves ellenőrzési terv teljesítése

Az Önkormányzatnál a belső ellenőrzés a Képviselő-testület által jóváhagyott 2020. évi terv szerint teljesült.

Az elvégzett ellenőrzés tárgya:

Nem rendszeres személyi juttatások szabályozása, tervezése, teljesítése, dokumentáltsága, adózása a Kölesdi Közös Önkormányzati Hivatalnál.

Az ellenőrzés célja:

Annak megállapítása, hogy a nem rendszeres személyi juttatásokra vonatkozó helyi szabályozás, a kifizetések dokumentálása, a juttatásokat terhelő adók és járulékok kezelése a jogszabályi előírásoknak megfelelően, szabályosan történik-e.

Az ellenőrzés indokoltsága és várható eredménye:

Megtörténik annak felmérése, hogy a rendszeres személyi juttatásokra vonatkozó helyi szabályozás megfelel-e a jogszabályi előírásoknak, a kapcsolódó dokumentálási, pénzügyi elszámolási, jelentési, adózási kötelezettségnek, időben, rendben eleget tettek-e. Sor kerül annak megállapítására, hogy a vonatkozó pénzügyi és egyéb analitikus nyilvántartások szabályszerűek-e, helyesen végezték-e a béren kívüli és egyes meghatározott juttatások számfejtési és adózási szempontból történő besorolását.

Ellenőrzés módszere:

A bekért dokumentumok, nyilvántartások áttekintése és elemzése, pénzügyi, gazdálkodási folyamatok és rendszerek működésének vizsgálata. Az eljárás rendek teljes körű vizsgálata és értékelése, a nyilvántartások kérdéskörében mintavételezési, kérdésfeltevés, információ, adatbekérési eljárás alkalmazása.

A lefolytatott ellenőrzésről készült jelentés összhangban volt az ellenőrzés célját meghatározó ellenőrzési programmal. A jelentésben tett megállapítások megfelelően alátámasztottak voltak. A javaslatok megfogalmazásakor figyelembe vette az ellenőr a vizsgált szervezeti egység működésére vonatkozó sajátosságokat, törekedett érdemi és végrehajtható intézkedések megfogalmazására.

I/1/b.) Az ellenőrzések során büntető, szabálysértési, kártérítési, illetve fegyelmi eljárás megindítására okot adó cselekmény, mulasztás, vagy hiányosság gyanúja kapcsán tett jelentések száma és rövid összefoglalása.

Az ellenőrzés olyan cselekményt, mulasztást vagy hiányosságot nem tárt fel, amelyek következtében büntető, szabálysértési, kártérítési vagy fegyelmi eljárás kezdeményezését kellett volna megtenni.

I/2 A bizonyosságot adó tevékenységet elősegítő és akadályozó tényezők bemutatása (Bkr. 48. § ab.) pont).

A belső ellenőrzés kereteit vállalkozási szerződés biztosította, melynek időkerete a szükséges vizsgálatot lehetővé tette a célok elérésére, vagyis hogy a megállapítások megalapozottak legyenek. A vizsgálat során az ellenőrzött munkatársak konstruktív hozzáállása és közreműködése segítette az ellenőrzések lefolytatását, akadályok nem merültek fel a végrehajtás során. Az ellenőrzés gyakorlatában hatékony a vizsgálat folyamán történő azonnali visszajelzés, amikor az érintett dolgozó már folyamatában hasznosítja az ellenőrzés észrevételeit, javíthatja a hibákat, pótolhatja a hiányosságokat.

I/2/a.) A belső ellenőrzési egység(ek) humán erőforrás ellátottsága.

Az ellenőrzési tervben szereplő feladatok ellátásához szükséges kapacitás, rendelkezésre állt.

A Megbízott részéről a feladatot megfelelő szakértelemmel rendelkező személy látta el. Megbízott szolgáltató a szolgáltatást a **költségvetési szervnél és köztulajdonban álló gazdasági társaságnál belső ellenőrzési tevékenységet végzők nyilvántartásáról és kötelező szakmai továbbképzéséről, valamint a költségvetési szervek vezetőinek és gazdasági vezetőinek belső kontrollrendszer témájú kötelező továbbképzéséről szóló 22/2019. (XII. 23.) PM rendelet 1. §-ában meghatározott képesítési, szakmai és egyéb követelményeknek megfelelő szakember bevonásával teljesítette. A belső ellenőrzést végző személy rendelkezik az Áht. 70. § (4) bekezdésében meghatározott engedéllyel.**

Eleget tett regisztrációs és kötelező továbbképzési kötelezettségének az Egyéni Képzési Tervekben előírt képzéseken részt vett.

I/2/b.) A belső ellenőrzési egység és a belső ellenőrök szervezeti és funkcionális függetlenségének biztosítása (Bkr. 18-19. § alapján).

A külső ellenőr megbízása miatt a szervezeti és funkcionális függetlenség természetesen teljesült. A belső ellenőr a tevékenységét a költségvetési szerv vezetőjének, a Jegyzőnek közvetlenül alárendelve végezte, jelentéseit közvetlenül a Jegyzőnek küldte meg. A belső ellenőr nem vett részt a költségvetési szerv operatív működéssel kapcsolatos feladatai ellátásában, az ellenőrzéseket befolyástól mentesen hajtotta végre.

I/2/c.) Összeférhetlenségi esetek (Bkr. 20. § alapján)

Az ellenőrzések során a jogszabály szerinti összeférhetlenségre okot adó körülmény nem merült fel, amely akadályozta volna az ellenőrzések elfogulatlan végrehajtását és intézkedést tett volna szükségessé.

I/2/d.) A belső ellenőri jogokkal kapcsolatos esetleges korlátozások bemutatása.

Az ellenőrzések végrehajtását a Bkr. 25. §-ában foglalt ellenőrzési jogok semmilyen korlátozása nem akadályozta. Az ellenőrzött szerv az ellenőr rendelkezésére bocsátotta a szükséges információkat, dokumentumokat, az ellenőr az érintettekkel konzultálhatott és a szükséges segítséget megkapta az ellenőrzések végrehajtásához.

I/2/e.) A belső ellenőrzés végrehajtását akadályozó tényezők.

A belső ellenőrzés számára valamennyi dokumentációhoz és információhoz való hozzáférés biztosított volt, illetve a belső ellenőrzés végrehajtását semmi nem akadályozta. Az ellenőrzött szervek vezetői és munkatársai együttműködésükkel a belső ellenőrzési feladatok ellátását hatékonyan támogatták. A belső ellenőrzési munkához szükséges tárgyi feltételeket a külső szolgáltató saját keretei között biztosította.

I/2/f.) Az ellenőrzések nyilvántartása.

Az elvégzett belső ellenőrzésekről készült jelentéseket a külső ellenőr a Jegyzőnek átadta, melyek az Önkormányzati Hivatalnál kerültek irattárba helyezésre. A Bkr. 22. és 50.§ szerinti nyilvántartást a belső ellenőr vezeti a szerződés szerint és átadja a Jegyzőnek az év lezárásával megőrzésre.

I/2/g.) Az ellenőrzési tevékenység fejlesztésére vonatkozó javaslatok

Kölesd Község Önkormányzata jogszabály által előírt belső ellenőrzése a szabályos, gazdaságos, hatékony és eredményes munkavégzés érdekében a jelenlegi szervezet és létszám mellett a megbízásos formában biztonsággal megoldható, amennyiben az önkormányzat, illetve a hivatal tevékenységében, feladatellátásában nem következik be jelentősebb változás a jövőben.

A külső kapacitás biztosítja a függetlenséget, a Jegyzővel való egyeztetés a tervben és a neki való beszámolás pedig biztosítja a javaslatok hasznosulását a vezetői intézkedések formájában. Ezáltal segíti az Önkormányzat tevékenységének szabályszerűségét, jogszabályoknak való megfelelését, de ezen túl a hatékonyabb és eredményesebb munkavégzést is.

Az ellenőrzésekre való felkészülési tevékenység erősíthető az ellenőrzött szervezettel, szervezeti egységgel, tevékenységgel kapcsolatos információk szélesebb körű gyűjtése, kockázatok feltárása, a külső ellenőrzések tapasztalatainak megismerése terén.

Az ellenőrzés módszereiben egyre szélesebb teret kell biztosítani a dokumentum alapú vizsgálati lehetőségeknek. Emellett célszerű fontos szerepet szánni az ellenőrzőlisták, teszt- és értékelő lapok, kérdőívek alkalmazásának, valamint gondoskodni azok megbízható, szakszerű kitöltetéséről az ellenőrzött szerv részéről.

I/3 A tanácsadó tevékenység bemutatása (Bkr. 48. § ac.) pont).

A beszámolási időszakban külön felkérés nem történt tanácsadó tevékenységre a vezetés, illetve a munkatársak részéről a megbízás keretében, ilyen jellegű tevékenység csak az ellenőrzésekhez kapcsolódóan folyt. Előfordult olyan javaslatok megfogalmazása a belső szabályzatok tartalmát, szerkezetét illetően, amely a költségvetési szerv működésének szabályszerűségét segítette.

II. A belső kontrollrendszer működésének értékelése ellenőrzési tapasztalatok alapján (Bkr. 48. § b.) pont).

II/1 A belső kontrollrendszer szabályszerűségének, gazdaságosságának, hatékonyságának és eredményességének növelése, javítása érdekében tett fontosabb javaslatok (Bkr. 48. § ba.) pont).

A belső ellenőrzés 2020. évben nem tett a belső ellenőrzési kézikönyv alapján olyan „kiemelt” kategóriába tartozó megállapítást, amely azonnali intézkedést igényelt volna a vezetés részéről.

Olyan tényre nem mutatott rá, amely megakadályozza, hogy valamely tevékenység, funkció vagy szervezeti egység alapvetően eleget tegyen legfontosabb céljainak és célkitűzéseinek, olyan helyzetet nem tárt fel, amelyben a szervezet kockázati kitettsége jelentős.

A Bkr. 41. § (2) bekezdés értelmében, a belső ellenőr eleget tett azon kötelezettségének, mely szerint az ellenőrzési jelentésben objektíven szerepeltetni kell minden olyan lényeges tényt, pozitív és negatív megállapítást, hiányosságot és ellentmondást, amely biztosítja a vizsgált tevékenységről szóló ellenőrzési jelentés teljességét.

A belső ellenőrzés egyéb megállapításait az alábbiakban mutatom be a

„Nem rendszeres személyi juttatások szabályozása, tervezése, teljesítése, dokumentáltsága, adózása a Kölesdi Közös Önkormányzati Hivatalnál” témakörben.

A nem rendszeres személyi juttatások szabályozása, tervezése, teljesítése, dokumentáltsága, adózása terén a Kölesdi Közös Önkormányzati Hivatalnál végzett belső ellenőrzés megállapítása, hogy a szervezet a munkaerő és bérigazgatás terén az adott előirányzatok keretein belül takarékosan gazdálkodott.

A munkáltatót terhelő járulékok és adók tervezése a bér, bérjellegű, és egyéb személyi juttatásokra vetítve, azokkal összhangban történt, a jogszabályok szerinti százalékok, összegek figyelembe vételével.

A Kölesdi Közös Önkormányzati Hivatal, mint a gazdálkodás végrehajtásáért, a finanszírozási, adatszolgáltatási, beszámolási és a pénzügyi, számviteli rend betartásáért felelős szervezet szakszerűen végezte a felelősségi körébe tartozó feladatokat.

A személyi juttatások kifizetésénél a jogszabályi előírásokat figyelembe vették, a kapcsolódó dokumentumok, nyilvántartások áttekinthetők. A bérek, juttatások és járulékok adatainak könyvelését a MÁK által havonta megküldött könyvelési értesítővel azonos szerkezetben, megegyező adattartalommal végezték.

Az ellenőrzés megállapítása, hogy a Kölesdi Közös Hivatalnál megvalósul a béren kívüli juttatások egységes rendszerbe foglalt szabályozása.

Az ellenőrzés során átvizsgált szabályzatok, költségvetés, analitikus nyilvántartások, pénzügyi és számviteli bizonylatok, egyéb dokumentumok, jelentések-adatszolgáltatások megfeleltetésére alátámasztotta a belső kontrollrendszer működését.

A kifizetési dokumentumok néhány részletében, a kiküldetési rendelvevények, reprezentáció terén a jogszabályi előírások pontosabb betartása érdekében figyelemfelhívó észrevételt tett az ellenőrzés.

II/2 A belső kontrollrendszer öt elemének értékelése (Bkr. 48. § bb.) pont)

A belső kontrollrendszer kialakítása és működtetése az Önkormányzat Jegyzőjének a feladata, akinek a belső kontrollrendszer fejlesztése során figyelembe kell vennie az államháztartási külső ellenőrzést és belső ellenőrzést végző szervek által megfogalmazott ajánlásokat és javaslatokat is.

Az elvégzett belső ellenőrzésnek célja volt elemezni, vizsgálni és értékelni, különösen a gazdálkodáshoz kapcsolódó belső kontrollok kiépítésének, működésének jogszabályoknak és szabályzatoknak való megfelelését, a vizsgált folyamatokkal kapcsolatosan megállapításokat és ajánlásokat tenni, hozzájárulni a belső kontrollrendszerek javításához, továbbfejlesztéséhez.

II/2/a.) A kontrollkörnyezet értékelése

A Bkr. 6. § (1) bekezdésében foglalt előírások alapján a Jegyző köteles olyan kontrollkörnyezetet kialakítani, amelyben világos a szervezeti struktúra, egyértelműek a felelősségi, hatásköri viszonyok és feladatok, meghatározottak az etikai elvárások a szervezet minden szintjén, és átlátható a humán erőforrás-kezelés. A Bkr. 6. § (2) bekezdése szerint a költségvetési szerv vezetője köteles olyan szabályzatokat kiadni, folyamatokat kialakítani és működtetni a szervezeten belül, amelyek biztosítják a rendelkezésre álló források szabályszerű, szabályozott, gazdaságos, hatékony és eredményes felhasználását.

A kontrollkörnyezet legfőbb elemét képező szabályzatok szinte hiánytalanul rendelkezésre állnak. Ezek felülvizsgálata 2020. évben is folyamatosan fókuszban volt, ily módon további, a jogszabályi változásoknak megfelelően aktualizált vagy újragondolt szabályzatok kerültek hatályba léptetésre. A szabályzatok készítését, évenkénti felülvizsgálatát és aktualizálását, illetve mindezek koordinálását elláthatja, egy un. belső kontroll koordinátor, akit a Bkr. 7.§ (4) bekezdése értelmében a költségvetési szerv vezetője jelöl ki, lényegében az integrált kockázatkezelési rendszer koordinálására kijelölt szervezeti felelősként (belső ellenőr nem jelölhető ki szervezeti felelősnek). A folyamatgazdáknak együtt kell működniük az integrált kockázatkezelési rendszer koordinálására kijelölt szervezeti felelőssel.

II/2/b.) Integrált kockázatkezelés

Jelentős előrelépés ezen a területen, hogy a korábbi kockázatkezelési szabályzat és a szabálytalanságok kezelésének rendjéről szóló szabályzat helyett megalkotásra kerültek a hatályos jogszabályi előírásoknak megfelelően az un. integrált kockázatkezelési szabályzat, valamint az integritást sértő események kezelésének eljárásrendje.

A kockázatkezelési rendszer olyan irányítási eszközök és módszerek összessége, melyek a szervezeti célok elérését veszélyeztető tényezők, un. kockázatok azonosítását, elemzését, kezelését, nyomon követését, illetve a kockázati kitettség mérséklését hivatottak biztosítani.

A Jegyző, illetve a jegyzői megbízott, valamint a Közös Hivatal szakügyintézői esetenként tájékoztatják a Polgármestert, a Képviselő-testületet a lehetséges kockázatokról, melyek elkerülését a testületi döntéseknél szükség szerint figyelembe veszik.

II/2/c.) Kontrolltevékenységek

A Bkr. 8. §-a rendelkezik a szervezeten belüli olyan kontrolltevékenységek kialakítási kötelezettségéről, melyek biztosítani tudják a kockázatkezelést folyamatonként, hozzájárulva ezáltal a szervezet céljainak eléréséhez, a szervezet integritásának erősítéséhez.

A kontrolltevékenységek biztosítása, számos előírt belső szabályzatban meghatározott felelősségek, kontrollpontok, döntési pontok meghatározásával és mindezek betartásával, a szabályzatok gyakorlati alkalmazásával történik, legyen szó irányítószervi döntések meghozataláról, vagy a szervezeten belüli gazdasági események szabályszerű elszámolásáról (könyvvizetés, beszámolás).

Megtörtént a szervezet nagyobb részét lefedő folyamatok meghatározását követően új ellenőrzési nyomvonalak megalkotása, amelyet még bővíteni kell minden egyes szervezeten belüli tevékenység folyamataira, nem csak a pénzügyi folyamatokra vonatkozóan.

Belső szabályzatban szabályozták a kötelezettségvállalás, a pénzügyi ellenjegyzés, a teljesítés igazolása, az érvényesítés és az utalványozás rendjét, összhangban az Áht. és az Ávr. előírásaival, illetve a helyi sajátosságokkal.

A szervezetek adatkezelési és adatbiztonsági szabályzata, valamint az informatikai biztonsági szabályzat tartalmazza a hozzáférési jogosultságokat. A beszámolás rendjét az SZMSZ-ek, ügyrendek, a kapcsolódó felelősségeket az alkalmazottak munkaköri leírása tartalmazza.

II/2/d.) Információ és kommunikáció

A szervezet vezetői által kialakított információs és kommunikációs rendszer biztosítja, hogy a megfelelő információk a megfelelő időben eljuttatásuk az illetékes szervezethez, szervezeti egységhez, illetve személyhez. Ennek működtetése megbeszélések, közvetlen vezetői információ továbbítása elektronikus úton, napi munkakapcsolat segítségével zökkenőmentes, a kommunikációt elősegítik, biztosítják.

A külső szervezetekkel, személyekkel kapcsolatos információszolgáltatási és kommunikációs feladatokat, eljárásrendet a közérdekű adatok megismerésére irányuló kérelmek intézésének, a kötelezően közzéteendő adatok nyilvánosságra hozatalának szabályzat tartalmazza. A jogszabályban előírt közzétételi kötelezettségek teljes körű teljesítése érdekében további vezetői intézkedésekre van szükség.

Az információ áramlását és kommunikációt egyre inkább az elektronikus dokumentumokban foglalt adatok biztosítják. Emellett az információs és kommunikációs rendszer megfelelő működésének nem nélkülözhető biztosítékát képezi az iratkezelési szabályzat. Az iratkezelés a hivatalon belüli szervezeti egységek, személyek közötti, valamint ügyfelek, külső szervezetek és hivatal közötti írásbeli kommunikációt, információáramlást követi.

II/2/e.) Nyomon követési rendszer (Monitoring)

A célok megvalósításának nyomon követését biztosító rendszer olyan kell, hogy legyen, amelyik biztosítja az operatív tevékenységek keretében megvalósuló folyamatos és eseti nyomon követést. Ez főképpen a feladatok, határozatok, egyéb döntések végrehajtásának nyomon követésével biztosított. Az utólagos monitoring tevékenység érvényesülése a külső szakértő által végzett belső ellenőrzés keretében biztosított volt. A független belső ellenőrzés a Képviselő-testület által jóváhagyott éves ellenőrzési terv alapján, a hazai és nemzetközi ellenőrzési szabályok, szakmai útmutatók alapján látta el feladatait.

A lezajlott külső és belső ellenőrzések jelentéseiben javasolt intézkedések végrehajtásának első követelménye az intézkedési tervek elkészítése, az intézkedések végrehajtásának nyomon követése.

III. Az intézkedési tervek megvalósítása (Bkr. 48. § c.) pont.)

A belső ellenőrzési jelentés a tapasztalatok alapján megfogalmazott javaslatokkal zárult, azokat az ellenőrzött megvalósíthatónak tartották, intézkedtek az előfordult hiányosságok megszüntetésére. A javaslatok nyomán a szükséges intézkedéseket megtették az ellenőrzött területek vezetői. Az ellenőrzési jelentésben foglaltakat az érintettek elfogadták, a javaslatok alapján azok realizálása 2021. évre áthúzódik.

A vizsgálati idők rövidítése érdekében az ellenőrzés alkalmazza az azonnali javítás, helyreállítás módszerét, csökkentve ezzel az adminisztrációs terheket.

Kölesd, 2021. 05. 21.

A beszámolót készítette:
Dr. Kádár Andrásné
belső ellenőrzési vezető

Nyomtatás dátuma: 2021-06-02

Nagy értékű eszköz egyedi nyilvántartó lap

KÖLESD KÖZSÉGI ÖNKORMÁNYZAT

41/2021 (V. 31.) öh-hoz

Gazdálkodó szerv megnevezése: KÖLESD KÖZSÉGI ÖNKORMÁNYZAT

Költséghely megnevezése: Kölesd Község Önkormányzat

Költséghely kód: 010000

Használó:

Eszköz megnevezése: "F" 2.lap, Földterület: 1021 m2

Számla szerinti megnevezése: Beépítetlen terület

Mennyiségi egysége: 1.0000 db

Eszköz típusa: Földterületek aktívált állományának értéke

Főkönyvi szám: 121113 - Üzleti (forgalomképes) termőföldek aktívált állományának értéke

Leltári száma: 1/84/F/2

Gyári száma:

Gyártás éve:

Beszerzési számla szám:

Forgalomképesség: üzleti vagy on (forgalomképes)

Kihordási/elhasználódási idő:

Allag mutató

Tulajdoni hányad 1/1

Szállító megnevezése:

Gyártó megnevezése:

Leírás várható időpontja:

Leírás kulcs:

Üzembe helyezés kelte:

Üzembe helyezési okmány száma:

Nyilvántartásba vétel kelte:

Nyilvántartásba vételi bizonylat száma:

Értécsökkenés főkönyv:

Nullás főkönyv: 1219113

Bruttó érték	Értécsökkenés	Nettó érték	Maradvány érték
48 000	0	48 000	0

Készültség foka: 100%

Elidegenítés tilalom dátum:

Megjegyzés:

Beépítetlen terület

Egyéb azonosító adatok:

Egyéb azonosító:

Kölesd LAPOSRÉT -

Épület, telek adatok:

Kataszteri nyilvántartási szám:

84-F-2

Telek alapterület: 1021.000 m2

Helyrajzi szám:

1139/7

Könyvelés kelle	Bizonylat száma	Eszközmozgás (mozgások)	Költséghely kód	Főkönyvi szám	Bruttó érték	Értécsökkenés változás	Nettó érték	Megjegyzés
2019-01-01		Nyitás (500 - Nyitó felvétel)	010000	121113	V: 48 000 E: 48 000	V: 0 E: 0	V: 48 000 E: 48 000	Beépítetlen terület
2019-03-31		Zárás ()	010000	121113	V: 0 E: 48 000	V: 0 E: 0	V: 0 E: 48 000	

Nyomtatás dátuma: 2021-06-02

KÖLESD KÖZSÉGI ÖNKORMÁNYZAT

Könyvelés kelte	Bizonylat száma	Eszközmozgás (mozgások)	Költséghely kód	Főkönyvi szám	Bruttó érték	Értékesítésváltozás		Nettó érték	Megjegyzés	
						V:	E:			
2019-06-30		Zárás ()	010000	121113	0 48 000	V: E:	0 0	V: E:	48 000	
2019-09-30		Zárás ()	010000	121113	0 48 000	V: E:	0 0	V: E:	48 000	
2019-12-31		Zárás ()	010000	121113	0 48 000	V: E:	0 0	V: E:	48 000	
2019-12-31		Átvezetés előző évi főkönyvi számláról ()	010000	121113	-48 000 0	V: E:	0 0	V: E:	-48 000 0	Főkönyvi forgatás 121113 => 121113
2020-01-01		Átvezetés következő évi főkönyvi számlára ()	010000	121113	48 000 48 000	V: E:	0 0	V: E:	48 000 48 000	Főkönyvi forgatás 121113 => 121113
2020-03-31		Zárás ()	010000	121113	0 48 000	V: E:	0 0	V: E:	48 000	
2020-06-30		Zárás ()	010000	121113	0 48 000	V: E:	0 0	V: E:	48 000	
2020-09-30		Zárás ()	010000	121113	0 48 000	V: E:	0 0	V: E:	48 000	
2020-12-31		Zárás ()	010000	121113	0 48 000	V: E:	0 0	V: E:	48 000	
2020-12-31		Átvezetés előző évi főkönyvi számláról ()	010000	121113	-48 000 0	V: E:	0 0	V: E:	-48 000 0	Főkönyvi forgatás 121113 => 121113
2021-01-01		Átvezetés következő évi főkönyvi számlára ()	010000	121113	48 000 48 000	V: E:	0 0	V: E:	48 000 48 000	Főkönyvi forgatás 121113 => 121113
2021-03-31		Zárás ()	010000	121113	0 48 000	V: E:	0 0	V: E:	48 000	
Tartozék megnevezés		Leltári szám	Költséghely kódja		Nyilvántartásba vétel dátuma		Bruttó érték		Saját	
		I/84/F/2	010000							

Nyomtatás dátuma: 2021-06-02

Nagy értékű eszköz egyedi nyilvántartó lap

KÖLESD KÖZSÉGI ÖNKORMÁNYZAT

h/kozd (v. 31) oh - hoz

Gazdálkodó szerv megnevezése:	KÖLESD KÖZSÉGI ÖNKORMÁNYZAT	Szállító megnevezése:			
Költséghely megnevezése:	Kölesd Község Önkormányzat	Gyártó megnevezése:			
Költséghely kód:	010000	Leírás várható időpontja:	-Nincs leírás-		
Használat:		Leírás kulcs:	0.00 %		
Eszköz megnevezése:	"F" 2.lap, Földterület: 1028 m2	Üzembe helyezés kelte:	2013-09-12		
Számla szerinti megnevezése:	Beepítetlen terület	Üzembe helyezési okmány száma:	2019-01-01		
Mennyiségi egysége:	1.0000 db	Nyilvántartásba vétel kelte:	2019-01-01		
Eszköz típusa:	Földterületek aktivált állományának értéke	Nyilvántartásba vételi bizonylat száma:	129113		
Főkönyvi szám:	121113 - Üzleti (forgalomképes) termőföldek aktivált állományának értéke	Értécsökkenés főkönyv:	1219113		
Lejtári száma:	I/83/F/2	Nullás főkönyv:	1219113		
Gyári száma:		Bruttó érték	Értécsökkenés	Nettó érték	Maradvány érték
Gyártás éve:		30 840	0	30 840	0
Beszerzési számla szám:		Készültség foka:	100%		
Forgalomképesség:	üzleti vagyon (forgalomképes)	Elidegenítés tilalom dátum:			
Kihordási/lehazsnálódási idő:		Megjegyzés:	Beepítetlen terület		
Allag mutató					
Tulajdoni hányvad	1/1				

Egyéb azonosító adatok:

Egyéb azonosító:

Kölesd LAPOSRET -

Épület, telek adatok:

Kataszteri nyilvántartási szám:

83-F-2

Telek alapterület:

1028.000 m2

Helyrajzi szám:

1139/6

Könyvelés kelte	Bizonylat száma	Eszközmozgás (mozgások)	Költséghely kód	Főkönyvi szám	Bruttó érték	Értécsökkenés változás	Nettó érték	Megjegyzés
2019-01-01		Nyitás (500 - Nyitó felvétel)	010000	121113	V: 30 840 E: 30 840	V: 0 E: 0	V: 30 840 E: 30 840	Beepítetlen terület
2019-03-31		Zárás ()	010000	121113	V: 0 E: 30 840	V: 0 E: 0	V: 0 E: 30 840	

Nyomtatás dátuma: 2021-06-02

KÖLESZD KÖZSÉGI ÖNKORMÁNYZAT

Könyvelés kelte	Bizonylat száma	Eszközmozgás (mozgások)	Költséghely kód	Főkönyvi szám	Bruttó érték	Értékesítéskéntes változás	Nettó érték	Megjegyzés
2019-06-30		Zárás ()	010000	121113	V: 0 E: 30 840	V: 0 E: 0	0 30 840	
2019-09-30		Zárás ()	010000	121113	V: 0 E: 30 840	V: 0 E: 0	0 30 840	
2019-12-31		Zárás ()	010000	121113	V: 0 E: 30 840	V: 0 E: 0	0 30 840	
2019-12-31		Átvezetés előző évi főkönyvi számláról ()	010000	121113	V: -30 840 E: 0	V: 0 E: 0	-30 840 0	Főkönyvi forgatás 121113 => 121113
2020-01-01		Átvezetés következő évi főkönyvi számlára ()	010000	121113	V: 30 840 E: 30 840	V: 0 E: 0	30 840 30 840	Főkönyvi forgatás 121113 => 121113
2020-03-31		Zárás ()	010000	121113	V: 0 E: 30 840	V: 0 E: 0	0 30 840	
2020-06-30		Zárás ()	010000	121113	V: 0 E: 30 840	V: 0 E: 0	0 30 840	
2020-09-30		Zárás ()	010000	121113	V: 0 E: 30 840	V: 0 E: 0	0 30 840	
2020-12-31		Zárás ()	010000	121113	V: 0 E: 30 840	V: 0 E: 0	0 30 840	
2020-12-31		Átvezetés előző évi főkönyvi számláról ()	010000	121113	V: -30 840 E: 0	V: 0 E: 0	-30 840 0	Főkönyvi forgatás 121113 => 121113
2021-01-01		Átvezetés következő évi főkönyvi számlára ()	010000	121113	V: 30 840 E: 30 840	V: 0 E: 0	30 840 30 840	Főkönyvi forgatás 121113 => 121113
2021-03-31		Zárás ()	010000	121113	V: 0 E: 30 840	V: 0 E: 0	0 30 840	
Tartozók megnevezés		Leltári szám	Költséghely kódja	Nyilvántartásba vétel dátuma	Bruttó érték	Saját		
		I/83/F/2	010000					

Nyomtatás dátuma: 2021-06-02

Nagy értékű eszköz egyedi nyilvántartó lap

KÖLESD KÖZSÉGI ÖNKORMÁNYZAT

Gazdálkodó szerv megnevezése: KÖLESD KÖZSÉGI ÖNKORMÁNYZAT

Költséghely megnevezése: Kölesd Község Önkormányzat

Költséghely kód: 010000

Használo:

Eszköz megnevezése: "F" 2.lap, Földterület: 1034 m2

Számla szerinti megnevezése: Beépítetlen terület

Mennyiségi egysége: 1.0000 db

Eszköz típusa: Földterületek aktivált állományának értéke

Főkönyvi szám: 121113 - Üzleti (forgalomképes) termőföldek aktivált állományának értéke

Lejárati száma: 1/82/F/2

Gyári száma:

Gyártás éve:

Beszerzési számla szám:

Forgalomképesség: üzleti vagyon (forgalomképes)

Kinordási/lehaználóadási idő:

Allag mutató

Tulajdoni hányad 1/1

Szállító megnevezése:

Gyártó megnevezése:

Leírás várható időpontja:

Leírási kulcs:

Üzembe helyezés kelte:

Üzembe helyezési okmány száma:

Nyilvántartásba vétel kelte:

Nyilvántartásba vételi bizonylat száma:

Értécsökkenés főkönyv:

Nullás főkönyv: 1219113

Bruttó érték	Értécsökkenés	Nettó érték	Maradvány érték
31 020	0	31 020	0

Készültség foka: 100%

Elidegenítés tilalom dátum:

Megjegyzés:

Beépítetlen terület

Egyéb azonosító adatok:

Egyéb azonosító:

Kölesd LAPORÉT -

Épület, telek adatok:

Kataszteri nyilvántartási szám:

82-F-2

Telek alapterület:

1034.000 m2

Helyrajzi szám:

1139/5

Könyvelés kelte	Bizonylat száma	Eszközmozgás (mozgások)	Költséghely kód	Főkönyvi szám	Bruttó érték	Értécsökkenés változás	Nettó érték	Megjegyzés
2019-01-01		Nyitás (500 - Nyitó felvétel)	010000	121113	V: 31 020 E: 31 020	V: 0 E: 0	V: 31 020 E: 31 020	Beépítetlen terület
2019-03-31		Zárás ()	010000	121113	V: 0 E: 31 020	V: 0 E: 0	V: 0 E: 31 020	

Nyomtatás dátuma: 2021-06-02

KÖLESD KÖZSÉGI ÖNKORMÁNYZAT

Könyvelés kezte	Bizonylat száma	Eszközmozgás (mozgások)	Költséghely kód	Főkönyvi szám	Bruttó érték		Értékesítéskor változás		Nettó érték		Megjegyzés	
					V:	E:	V:	E:	V:	E:		
2019-06-30		Zárás ()	010000	121113	V:	0	E:	0	V:	0		
					E:	31 020	V:	0	E:	31 020		
2019-09-30		Zárás ()	010000	121113	V:	0	V:	0	V:	0		
					E:	31 020	E:	0	E:	31 020		
2019-12-31		Zárás ()	010000	121113	V:	0	V:	0	V:	0		
					E:	31 020	E:	0	E:	31 020		
2019-12-31		Átvezetés előző évi főkönyvi számláról ()	010000	121113	V:	-31 020	V:	0	V:	-31 020	Főkönyvi forgatás 121113 => 121113	
					E:	0	E:	0	E:	0		
2020-01-01		Átvezetés következő évi főkönyvi számlára ()	010000	121113	V:	31 020	V:	0	V:	31 020	Főkönyvi forgatás 121113 => 121113	
					E:	31 020	E:	0	E:	31 020		
2020-03-31		Zárás ()	010000	121113	V:	0	V:	0	V:	0		
					E:	31 020	E:	0	E:	31 020		
2020-06-30		Zárás ()	010000	121113	V:	0	V:	0	V:	0		
					E:	31 020	E:	0	E:	31 020		
2020-09-30		Zárás ()	010000	121113	V:	0	V:	0	V:	0		
					E:	31 020	E:	0	E:	31 020		
2020-12-31		Zárás ()	010000	121113	V:	0	V:	0	V:	0		
					E:	31 020	E:	0	E:	31 020		
2020-12-31		Átvezetés előző évi főkönyvi számláról ()	010000	121113	V:	-31 020	V:	0	V:	-31 020	Főkönyvi forgatás 121113 => 121113	
					E:	0	E:	0	E:	0		
2021-01-01		Átvezetés következő évi főkönyvi számlára ()	010000	121113	V:	31 020	V:	0	V:	31 020	Főkönyvi forgatás 121113 => 121113	
					E:	31 020	E:	0	E:	31 020		
2021-03-31		Zárás ()	010000	121113	V:	0	V:	0	V:	0		
					E:	31 020	E:	0	E:	31 020		
Tartozék megnevezés				Leltári szám	Költséghely kódja		Nyilvántartásba vétel dátuma		Bruttó érték		Saját	
					/182/F/2				010000			

I. ELŐTERJESZTÉS

Tárgy: Döntés Kölesd Községi Önkormányzat 2020. évi költségvetésének módosításáról

Előterjesztő: Greifenstein József polgármester

Készítette: dr. Herczig Hajnalka jegyző

Ringwaldné Kőszegi Andrea pénzügyi ügyintéző

Törvényességi ellenőrzést végezte: dr. Herczig Hajnalka jegyző

Tisztelt Képviselő-testület!

Az államháztartásról szóló törvény végrehajtásáról szóló 368/2011. (XII.31.) Korm. rendelet 155.§ (2) bekezdése értelmében az államháztartás önkormányzati alrendszerébe tartozó költségvetési szerv költségvetési maradványát az irányító szerv a zárszámadási rendeletével, határozatával egy időben állapítja meg, és - szükség esetén - módosítja költségvetési rendeletét, határozatát. A 2020. év teljesítésadatainak ismeretében szükségessé vált a költségvetési rendelet 1. számú melléklet szerinti módosítása.

A Kormány veszélyhelyzet kihirdetéséről és a veszélyhelyzeti intézkedések hatálybalépéséről szóló 27/2021. (I.29.) tekintettel, a katasztrófavédelemről és a hozzá kapcsolódó egyes törvények módosításáról szóló 2011. évi CXXVIII. törvény 46. § (4) bekezdésében kapott felhatalmazása alapján a fenti kérdésben Kölesd Községi Önkormányzat Képviselő-testületének feladat-és hatáskörében eljárva jelenleg a polgármester jogosult dönteni.

**Kölesd Községi Önkormányzat Képviselő-testületének
hatáskörében eljáró Kölesd község polgármesterének
.../2021. (V.31.) önkormányzati rendelete
a 2020. évi költségvetésről szóló önkormányzati rendelet
módosításáról**

Kölesd, 2021. május 25.

P.H.

Greifenstein József sk.
polgármester

ÁLTALÁNOS INDOKOLÁS

Kölesd Községi Önkormányzat 2020. évi költségvetéséről szóló önkormányzati rendelet módosításáról szóló rendelet-tervezethez

A jogalkotásról szóló 2010. évi CXXX. törvény 18. §-ában foglaltak szerint eljárva a 2018. évi költségvetésről szóló önkormányzati rendelet-tervezetet az alábbiak szerint indokolom:

A rendelet meghozatalára a helyi önkormányzatok és szerveik, a köztársasági megbízottak, valamint az egyes centrális alárendeltségű szervek feladat- és hatásköreiről szóló 1991. évi XX. törvény 138. § (1) bekezdés d) pontjának felhatalmazása alapján kerül sor.

Az államháztartásról szóló törvény végrehajtásáról szóló 368/2011. (XII.31.) Korm. rendelet 155.§ (2) bekezdése értelmében az államháztartás önkormányzati alrendszerébe tartozó költségvetési szerv költségvetési maradványát az irányító szerv a zárszámadási rendeletével, határozatával egy időben állapítja meg, és - szükség esetén - módosítja költségvetési rendeletét, határozatát.

Részletes indokolás:

1-12.§-hoz: A módosított bevételi és kiadási előirányzatokat tartalmazza.

13.§-hoz: A rendeletben foglaltakat részletező és alátámasztó mellékletek a költségvetési rendelet módosításának megfelelően tartalmazzák az adatokat.

14.§-hoz: A hatályba léptető rendelkezéseket tartalmazza.

HATÁSVIZSGÁLAT

Kölesd Községi Önkormányzat 2020. évi költségvetéséről szóló önkormányzati rendelet módosításáról szóló rendelet-tervezethez

Társadalmi, gazdasági, költségvetési hatása: nincs

Környezeti és egészségügyi következmények: nincs

Adminisztratív terheket befolyásoló hatása: nincs

A jogszabály megalkotásának szükségessége: a rendelet módosításának kötelezettségét jogszabály írja elő.

A jogalkotás elmaradásának következményei: a rendeletalkotási kötelezettség be nem tartása esetén szankció várható.

A jogszabály alkalmazásához szükséges személyi, szervezeti, tárgyi és pénzügyi feltételek: rendelkezésre állnak.

Kölesd, 2021. május 25.

dr. Herczig Hajnalka
jegyző

KÖLESD KÖZSÉGI ÖNKORMÁNYZAT
KÉPVISELŐ-TESTÜLETÉNEK
HATÁSKÖRÉBEN ELJÁRÓ KÖLESD KÖZSÉG POLGÁRMESTERÉNEK
../2021. (V.31.) önkormányzati rendelet-tervezete
Kölesd Községi Önkormányzat 2020. évi költségvetéséről szóló 1/2020. (II.14.) önkormányzati
rendelet módosításáról

A Kormány veszélyhelyzet kihirdetéséről és a veszélyhelyzeti intézkedések hatálybalépéséről szóló 27/2021. (I.29.) Korm. rendeletére tekintettel, a katasztrófavédelemről és a hozzá kapcsolódó egyes törvények módosításáról szóló 2011. évi CXXVIII. törvény 46. § (4) bekezdésében kapott felhatalmazása alapján Kölesd Községi Önkormányzat Képviselő-testületének feladat-és hatáskörében eljáró Greifenstein József polgármester Magyarország Alaptörvénye 32. cikk (1) bekezdés f) pontjában meghatározott feladatkörében eljárva, a helyi önkormányzatok és szerveik, a köztársasági megbízottak, valamint az egyes centrális alárendeltségű szervek feladat- és hatásköreiről szóló 1991. évi XX. törvény 138. § (1) bekezdés d) pontjának felhatalmazása alapján a következőket rendeli el:

1.§

A Kölesd Községi Önkormányzat 2020. évi költségvetéséről szóló 1/2020. (II.14.) önkormányzati rendelet (továbbiakban R.) 2.§-a helyébe a következő rendelkezés lép:

„2.§

(1) Az önkormányzat a 2020. évi költségvetésének	
a) bevételi főösszegét	893.525.890,- Ft
b) kiadási főösszegét	893.525.890,- Ft
c) hiányát	-
-ban állapítja meg.”	

2.§

A R. 3.§-a helyébe a következő rendelkezés lép:

„3. §

(1) Az önkormányzat összevont bevételi előirányzatai	
összesen:	893.525.890,- Ft
<u>melyből:</u>	
1. Működési c. támogatások államháztartáson belülről	237.859.444,- Ft
2. Felhalmozási c. támogatások államháztartáson belülről	329.149.736,- Ft
3. Közhatalmi bevételek	26.716.795,- Ft
4. Működési bevételek	6.995.000,- Ft
5. Felhalmozási bevételek	14.579.803,- Ft
6. Működési célú átvett pénzeszközök	1.000.000,- Ft
7. Felhalmozási célú átvett pénzeszközök	21.491.610,- Ft
8. Finanszírozási bevételek	255.733.502,- Ft
- ebből az előző év költségvetési maradványának igénybevétele	248.771.312,- Ft
(2) Az önkormányzat összesített bevételeiből	
a) a kötelező feladatok bevételei:	893.525.890,- Ft

b) az önként vállalt feladatok bevételei:	0,- Ft
c) állami (államigazgatási) feladatok bevételei:	-
(3) Az önkormányzat összesített bevételeiből	
a) működési bevételek:	308.020.732,- Ft
b) felhalmozási bevételek:	585.505.158,- Ft

3.§

A R. 4.§-a helyébe a következő rendelkezés lép:

„4. §

(1) Az önkormányzat összevont kiadási előirányzatai
összesen: 893.525.890,- Ft
melyből:

1. Működési költségvetés	310.552.124,- Ft
1.1. Személyi juttatás	153.281.928,- Ft
1.2. Munkáltatót terhelő járulék, szoc. hozzájárulási adó	25.905.863,- Ft
1.3. Dologi kiadások	94.571.671,- Ft
1.4. Ellátottak pénzbeli juttatásai	1.200.000,- Ft
1.5. Egyéb működési célú kiadások	12.222.178,- Ft
1.6. Finanszírozási kiadások	13.589.291,- Ft
1.7. Tartalékok	9.781.193,- Ft
2. Felhalmozási költségvetés	582.973.766,- Ft
2.1. Beruházások	245.412.644,- Ft
2.2. Felújítások	37.991.987,- Ft
2.3. Egyéb felhalmozási c. kiadások	3.892.500,- Ft
2.4. Pénzügyi lízing	0,- Ft
2.5. Felhalmozási tartalék	295.676.635,- Ft

(2) Az önkormányzat összesített kiadásaiból

a) a kötelező feladatok kiadásai:	893.525.890,- Ft
b) az önként vállalt feladatok kiadásai:	0,- Ft
c) állami (államigazgatási) feladatok kiadásai:	-

(3) Az önkormányzat összesített kiadásaiból

a) működési kiadások:	310.552.124,- Ft
b) felhalmozási kiadások:	582.973.766,- Ft

4.§

A R. 5.§-a helyébe a következő rendelkezés lép.

„A képviselő-testület az önkormányzat összevont engedélyezett létszám keretét 18 főben állapítja meg - ebből 6 fő közfoglalkoztatott – állapítja meg.”

5.§

A R. 6.§-a helyébe a következő rendelkezés lép:

„6. §

(1) Kölesd Községi Önkormányzat intézmény bevételi előirányzatai
összesen: 889.418.019,- Ft
melyből:

1. Működési c. támogatások államháztartáson belülről	237.859.444,- Ft
2. Felhalmozási c. támogatások államháztartáson belülről	329.149.736,- Ft
3. Közhatalmi bevételek	26.716.795,- Ft
4. Működési bevételek	6.995.000,- Ft
5. Felhalmozási bevételek	14.579.803,- Ft
6. Működési célú átvett pénzeszközök	1.000.000,- Ft
7. Felhalmozási célú átvett pénzeszközök	21.491.610,- Ft
8. Finanszírozási bevételek	251.625.631,- Ft
- ebből az előző év költségvetési maradványának igénybevétele	244.663.441,- Ft

(2) Kölesd Községi Önkormányzat intézmény bevételeiből
a) a kötelező feladatok bevételei: 889.418.019,- Ft
b) az önként vállalt feladatok bevételei: 0,- Ft
c) állami (államigazgatási) feladatok bevételei: -

(3) Kölesd Községi Önkormányzat intézmény bevételeiből
a) működési bevételek: 303.912.861,- Ft
b) felhalmozási bevételek: 585.505.158,- Ft"

6.§

A R. 7.§-a helyébe a következő rendelkezés lép:

7. §

(1) Kölesd Községi Önkormányzat intézmény kiadási előirányzatai
összesen: 889.418.019,- Ft
melyből:

1. Működési költségvetés	308.769.551,- Ft
1.1. Személyi juttatás	72.637.334,- Ft
1.2. Munkáltatót terhelő járulék, szoc. hozzájárulási adó	11.907.337,- Ft
1.3. Dologi kiadások	81.924.489,- Ft
1.4. Ellátottak pénzbeli juttatásai	1.200.000,- Ft
1.5. Egyéb működési célú kiadások	12.222.178,- Ft
1.6. Finanszírozási kiadások	119.097.020 Ft
1.7. Tartalékok	9.781.193,- Ft
2. Felhalmozási költségvetés	580.648.468,- Ft
2.1. Beruházások	243.087.346,- Ft
2.2. Felújítások	37.991.987,- Ft
2.3. Egyéb felhalmozási c. kiadások	3.892.500,- Ft
2.4. Finanszírozási kiadások	0,- Ft
2.5. Tartalék	295.676.635,- Ft

(2) Kölesd Községi Önkormányzat intézmény kiadásaiból
a) a kötelező feladatok kiadásai: 889.418.019,- Ft
b) az önként vállalt feladatok kiadásai: 0,- Ft
c) állami (államigazgatási) feladatok kiadásai: -

(3) Kölesd Községi Önkormányzata intézmény kiadásairól	
a) működési kiadások:	308.769.551,- Ft
b) felhalmozási kiadások:	580.648.468,- Ft

7.§

A R. 9.§-a helyébe a következő rendelkezés lép:

„9. §

(1) A Kölesdi Közös Önkormányzati Hivatal intézmény bevételi előirányzatai összesen:	73.807.118,- Ft
<u>melyből:</u>	
1. Működési c. támogatások államháztartáson belülről	-
2. Felhalmozási c. támogatások államháztartáson belülről	-
3. Közhatalmi bevételek	-
4. Működési bevételek	-
5. Felhalmozási bevételek	-
6. Működési célú átvett pénzeszközök	-
7. Felhalmozási célú átvett pénzeszközök	-
8. Finanszírozási bevételek	73.807.118,- Ft
- ebből az előző év költségvetési maradványának igénybevétele	3.641.928,- Ft
(2) A Kölesdi Közös Önkormányzati Hivatal intézmény bevételeiből	
a) a kötelező feladatok bevételei:	73.807.118,- Ft
b) az önként vállalt feladatok bevételei:	0,- Ft
c) állami (államigazgatási) feladatok bevételei:	-
(3) A Kölesdi Közös Önkormányzati Hivatal intézmény bevételeiből	
a) működési bevételek:	73.807.118,- Ft
b) felhalmozási bevételek:	-„

8.§

A R. 10.§-a helyébe a következő rendelkezés lép:

„10. §

(1) A Kölesdi Közös Önkormányzati Hivatal intézmény kiadási előirányzatai összesen:	73.807.118,- Ft
<u>melyből:</u>	
1. Működési költségvetés	72.120.118,- Ft
1.1. Személyi juttatás	53.504.623,- Ft
1.2. Munkáltatót terhelő járulék, szoc. hozzájárulási adó	9.214.108,- Ft
1.3. Dologi kiadások	9.401.387,- Ft
1.4. Ellátottak pénzbeli juttatásai	0,- Ft
1.5. Egyéb működési célú kiadások	-
2. Felhalmozási költségvetés	1.687.000,- Ft
2.1. Beruházások	1.687.000,- Ft
2.2. Felújítások	-
2.3. Egyéb felhalmozási c. kiadások	-

(2) A Kölesdi Közös Önkormányzati Hivatal intézmény kiadásaiból	
a) a kötelező feladatok kiadásai:	73.807.118,- Ft
b) az önként vállalt feladatok kiadásai:	-
c) állami (államigazgatási) feladatok kiadásai:	-
(3) A Kölesdi Közös Önkormányzati Hivatal intézmény kiadásaiból	
a) működési kiadások:	72.120.118,- Ft
b) felhalmozási kiadások:	1.687.000,- Ft.”

9.§

A R. 12.§-a helyébe a következő rendelkezés lép:

„12.§

(1) A Kölesdi Mesevár Óvoda intézmény bevételi előirányzatai összesen:	35.808.482,- Ft
<u>melyből:</u>	
1. Működési c. támogatások államháztartáson belülről	-
2. Felhalmozási c. támogatások államháztartáson belülről	-
3. Közhatalmi bevételek	-
4. Működési bevételek	-
5. Felhalmozási bevételek	-
6. Működési célú átvett pénzeszközök	-
7. Felhalmozási célú átvett pénzeszközök	-
8. Finanszírozási bevételek	35.808.482,- Ft
- ebből az előző év költségvetési maradványának igénybevétele	465.943,- Ft
(2) A Kölesdi Mesevár Óvoda intézmény bevételeiből	
a) a kötelező feladatok bevételei:	35.808.482,- Ft
b) az önként vállalt feladatok bevételei:	0,- Ft
c) állami (államigazgatási) feladatok bevételei:	-
(3) A Kölesdi Mesevár Óvoda intézmény bevételeiből	
a) működési bevételek:	35.808.482,- Ft
b) felhalmozási bevételek:	0,- Ft”

10.§

A R. 13.§-a helyébe a következő rendelkezés lép:

„13. §

(1) A Kölesdi Mesevár Óvoda intézmény kiadási előirányzatai összesen:	35.808.482,- Ft
<u>melyből:</u>	
1. Működési költségvetés	35.170.184,- Ft
1.1. Személyi juttatás	27.139.971,- Ft
1.2. Munkáltatót terhelő járulék, szoc. hozzájárulási adó	4.784.418,- Ft
1.3. Dologi kiadások	3.245.795,- Ft
1.4. Ellátottak pénzbeli juttatásai	-
1.5. Egyéb működési célú kiadások	-
2. Felhalmozási költségvetés	638.298,- Ft

2.1. Beruházások	638.298,- Ft
2.2. Felújítások	-
2.3. Egyéb felhalmozási c. kiadások	-
(2) A Kölesdi Mesevár Óvoda intézmény kiadásaiból	
a) a kötelező feladatok kiadásai:	35.808.482,- Ft
b) az önként vállalt feladatok kiadásai:	-
c) állami (államigazgatási) feladatok kiadásai:	-
(3) A Kölesdi Mesevár Óvoda intézmény kiadásaiból	
a) működési kiadások:	35.170.184,- Ft
b) felhalmozási kiadások:	638.298,- Ft

11.§

A R. 15.§-a helyébe a következő rendelkezés lép:

„15. §

(1) Az önkormányzat beruházási - fejlesztési kiadási előirányzata összesen: 582.973.766,- Ft

melyből:

- beruházási kiadás	245.412.644,- Ft
- felújítási kiadás	37.991.987,-Ft
- egyéb felhalmozási célú kiadás	3.892.500,- Ft
- pénzügyi lízing	0,- Ft
-felhalmozási tartalék	295.676.635,- Ft”

12.§

A R. 17.§-a helyébe a következő rendelkezés lép:

„(1) A képviselő-testület a zavartalan pénzügyi működés, illetve a nyertes pályázatok esetleges önrésznének biztosítása érdekében tartalékot képez, melynek összege:

305.457.828,- Ft

melyből:

- általános tartalék	0,- Ft
- céltartalék:	305.457.828,- Ft
ebből:	
KEHOP pályázat	295.503.635,- Ft
közművelődés érdekeltség-növelő pályázat	173.000,- Ft

(2) Az általános tartalék felhasználásáról a döntés jogát a képviselő-testület magának tartja fenn.”

13.§

A R. 1-10. melléklete helyébe jelen rendelet 1-10. melléklete lép.

14.§

Jelen rendelet a kihirdetése napján lép hatályba.

Kölesd, 2021. május 31.

Greifenstein József
polgármester

dr. Herczig Hajnalka
jegyző

Kihirdetve:

dr. Herczig Hajnalka
jegyző

II. ELŐTERJESZTÉS

Tárgy: Döntés Kölesd Községi Önkormányzat 2020. évi pénzügyi tervének végrehajtásáról

Előterjesztő: Greifenstein József polgármester

Készítette: dr. Herczig Hajnalka jegyző

Ringwaldné Kőszegi Andrea pénzügyi ügyintéző

Törvényességi ellenőrzést végezte: dr. Herczig Hajnalka jegyző

Az államháztartásról szóló 2011. évi CXCV. törvény 91.§ (1) bekezdése értelmében a helyi önkormányzat költségvetésének végrehajtására vonatkozó zárszámadási rendelet tervezetét a jegyző készíti elő és a polgármester terjeszti a képviselő-testület elé úgy, hogy az a képviselő-testület elé terjesztését követő harminc napon belül, de legkésőbb a költségvetési évet követő ötödik hónap utolsó napjáig hatályba lépjen.

A Kormány veszélyhelyzet kihirdetéséről és a veszélyhelyzeti intézkedések hatálybalépéséről szóló 27/2021. (I.29.) tekintettel, a katasztrófavédelemről és a hozzá kapcsolódó egyes törvények módosításáról szóló 2011. évi CXXVIII. törvény 46. § (4) bekezdésében kapott felhatalmazása alapján a fenti kérdésben Kölesd Községi Önkormányzat Képviselő-testületének feladat-és hatáskörében eljárva jelenleg a polgármester jogosult dönteni.

Kölesd Községi Önkormányzat 2020. évi gazdálkodása az előirányzatoknak megfelelően, annak betartásával történt meg. A költségvetésben betervezett feladatokat teljesítette, törekedett az alapvető feladatok megoldására. A 2020. év folyamán a gazdálkodás finanszírozása zavartalan volt.

**Kölesd Községi Önkormányzat Képviselő-testületének
.../2021. (V.31.) önkormányzati rendelete
Kölesd Községi Önkormányzat 2020. évi pénzügyi tervének
végrehajtásáról**

Kölesd, 2021. május 25.

P.H.

Greifenstein József sk.
polgármester

ÁLTALÁNOS INDOKOLÁS

Kölesd Községi Önkormányzat 2021. évi pénzügyi tervének végrehajtásáról szóló önkormányzati rendelet-tervezethez

A jogalkotásról szóló 2010. évi CXXX. törvény 18. §-ában foglaltak szerint eljárva a 2019. évi költségvetésről szóló önkormányzati rendelet-tervezetet az alábbiak szerint indokolom:

A rendelet meghozatalára a helyi önkormányzatok és szerveik, a köztársasági megbízottak, valamint az egyes centrális alárendeltségű szervek feladat- és hatásköreiről szóló 1991. évi XX. törvény 138. § (1) bekezdés k) pontjának felhatalmazása alapján kerül sor.

Az államháztartásról szóló 2011. évi CXCV. törvény 90.§ (1) bekezdése értelmében a helyi önkormányzat költségvetésének végrehajtására vonatkozó zárszámadási rendelet tervezetét a jegyző készíti elő és a polgármester terjeszti a képviselő-testület elé úgy, hogy az a képviselő-testület elé terjesztését követő harminc napon belül, de legkésőbb a költségvetési évet követő ötödik hónap utolsó napjáig hatályba lépjen.

Részletes indokolás:

1-hoz: Az általános rendelkezéseket tartalmazza.

2-3.§-hoz: Az önkormányzat és költségvetési szervei 2020. évi költségvetése teljesítésének adatait tartalmazza.

4.§-hoz: A maradvánnyal kapcsolatos rendelkezéseket tartalmazza.

5.§-hoz: 1-11. számú tájékoztató táblázatokat tartalmazza.

6.§-hoz: Záró rendelkezés, mely hatályba léptető rendelkezést tartalmaz.

HATÁSVIZSGÁLAT

Kölesd Községi Önkormányzat 2021. évi pénzügyi tervének végrehajtásáról szóló önkormányzati rendelet-tervezethez

Társadalmi, gazdasági, költségvetési hatása: nincs

Környezeti és egészségügyi következmények: nincs

Adminisztratív terheket befolyásoló hatása: nincs

A jogszabály megalkotásának szükségessége: a rendelet megalkotásának kötelezettségét jogszabály írja elő.

A jogalkotás elmaradásának következményei: a rendeletalkotási kötelezettség be nem tartása esetén szankció várható.

A jogszabály alkalmazásához szükséges személyi, szervezeti, tárgyi és pénzügyi feltételek: rendelkezésre állnak.

Kölesd, 2021. május 22.

dr. Herczig Hajnalka
jegyző

**KÖLESD KÖZSÉGI ÖNKORMÁNYZAT
KÉPVISELŐ-TESTÜLETÉNEK
HATÁSKÖRÉBEN ELJÁRÓ KÖLESD KÖZSÉG POLGÁRMESTERÉNEK
..2021. (V.31.) önkormányzati rendelet-tervezete
Kölesd Községi Önkormányzat 2020. évi pénzügyi tervének végrehajtásáról**

A Kormány veszélyhelyzet kihirdetéséről és a veszélyhelyzeti intézkedések hatálybalépéséről szóló 27/2021. (I.29.) Korm. rendeletére tekintettel, a katasztrófavédelemről és a hozzá kapcsolódó egyes törvények módosításáról szóló 2011. évi CXXVIII. törvény 46. § (4) bekezdésében kapott felhatalmazása alapján Kölesd Községi Önkormányzat Képviselő-testületének feladat-és hatáskörében eljáró Greifenstein József polgármester az Alaptörvény 32. cikk (2) bekezdésében meghatározott eredeti jogalkotói hatáskörében, az Alaptörvény 32. cikk (1) bekezdés f) pontjában, továbbá a helyi önkormányzatok és szerveik, a köztársasági megbízottak, valamint egyes centrális alárendeltségű szervek feladat- és hatásköreiről szóló 1991. évi XX. törvény 138. § (1) bekezdés k) pontjában meghatározott feladatkörében eljárva a következőket rendeli el:

Általános rendelkezések

1. §

(1) A rendelet hatálya kiterjed Kölesd Községi Önkormányzatra (a továbbiakban: Önkormányzat), a képviselő-testületére, szerveire, illetve az önkormányzat által irányított álló költségvetési szervekre.

(2) Az Önkormányzat irányítása alatt álló költségvetési szervek:

Kölesdi Közös Önkormányzati Hivatal

Kölesd, Kossuth tér 2.

Kölesdi Mesevár Óvoda

Kölesd, Dózsa u. 3.

2. Az önkormányzat és költségvetési szervei 2020. évi költségvetésének teljesítése

2. §

(1) Az önkormányzat képviselő-testülete a 2020. évi költségvetés végrehajtásáról szóló zárszámadást

630.374.176,- Ft költségvetési bevétellel

469.094.916,- Ft költségvetési kiadással

255.733.502,- Ft finanszírozási bevétellel

6.627.101,- Ft finanszírozási kiadással

410.385.661,- Ft helyesbített maradvánnyal

hagyja jóvá.

(2) Az önkormányzat mérlegszerűen bemutatott kiadásait, bevételeit önkormányzati szinten az *1.1. mellékletben* foglaltaknak megfelelően fogadja el.

(3) Az önkormányzat 2020. évi kötelező és önként vállalt feladatairól készült bevételeinek és kiadásainak összevont mérlegét önkormányzati szinten az *1.2 és 1.3 számú mellékletekben* foglaltaknak megfelelően fogadja el.

(4) A működési bevételek és kiadások, valamint a felhalmozási és tőkejellegű bevételek és kiadások mérlegét a *2.1. és a 2.2. melléklet* szerint fogadja el.

3. §

A képviselő-testület az Önkormányzat 2020. évi zárszámadását részletesen a következők szerint fogadja el:

(1) Az önkormányzat adósságot keletkeztető ügyletekből és kezességvállalásokból fennálló kötelezettségeit, a saját bevételek részletezése az adósságot keletkeztető ügyletekből származó tárgyévi fizetési kötelezettségek megállapításához, valamint az adósságot keletkeztető fejlesztési céljait a *3.,4.,5. számú mellékletek* mutatja be.

(2) Az önkormányzat beruházási és felújítási kiadásait a *6. és a 7. melléklet* szerint hagyja jóvá.

(3) Az EU-s támogatással megvalósuló programok és projektek, valamint az önkormányzaton kívül megvalósult projektekhez való hozzájárulás pénzügyi elszámolását az *8. melléklet* szerint fogadja el.

(4) Az önkormányzat bevételeit és kiadásait a *9.1. számú melléklet*, kötelező és önként vállalt feladatok bontásban a *9.1.1. számú melléklet*, a közös hivatal kiadásait és bevételeit a *9.2 számú melléklet*, kötelező feladatai *9.2.1. számú melléklet* tartalmazza, a Kölesdi Mesevár Óvoda kiadásait és bevételeit a *9.3 számú melléklet*, kötelező feladatai *9.3.1. számú melléklet* tartalmazza.

(5) Adatszolgáltatás az elismert tartozás állomány alakulásáról a *10. számú melléklet* szerint.

Maradvány

4. §

(1) A képviselő-testület utasítja az önkormányzat jegyzőjét, hogy a költségvetési maradványt érintő fizetési kötelezettségek teljesítését biztosítsa, illetve kísérelje figyelemmel.

(2) Az önkormányzat jegyzője és a költségvetési szervek vezetői a költségvetési maradványnak a 2020. évi előirányzatokon történő átvezetéséről gondoskodni kötelesek.

Tájékoztató táblázatok

5. §

Az 1. számú tájékoztató tábla a több éves kihatással járó döntéseket mutatja be.

A 2. számú tájékoztató tábla a hitelállomány alakulásáról tájékoztat.

A 3. számú tájékoztató táblában az államháztartáson belülről és kívülről adott támogatások szerepelnek.

A 4. tájékoztató tábla az adott kölcsönöket mutatja be.

Az 5. tájékoztató tábla az adósságállomány alakulását mutatja be.

A 6. tájékoztató tábla a vagyonkimutatás a könyvviteli mérlegben szereplő eszközökről.

- A 7. tájékoztató tábla a vagyonskimutatás a könyvviteli mérlegben szereplő forrásokról.
A 8. tájékoztató tábla vagyonskimutatás az érték nélkül kimutatott eszközökről.
A 9. tájékoztató tábla a részesedések alakulását mutatja be.
A 10. tájékoztató tábla az önkormányzat maradvány kimutatása.
A 11. tájékoztató a pénzkészlet változásának levezetését tartalmazza.

6. §

Ez a rendelet a kihirdetés napján lép hatályba.

Kölesd, 2021. május 31.

.....
Greifenstein József
polgármester

.....
dr. Herczig Hajnalka
jegyző

Kihirdetve:

dr. Herczig Hajnalka
jegyző

III. ELŐTERJESZTÉS

1. Döntés a Kölesd község településszerkezeti tervének és helyi építési szabályzatáról szóló ./2021. (VI.4.) önkormányzati rendelet elfogadásáról

Előterjesztő: Greifenstein József polgármester

Törvényességi ellenőrzést végezte: dr. Herczig Hajnalka jegyző

Kölesd Község Önkormányzatának Képviselő-testülete a 7/2020. (I.27.) számú határozatával döntött Kölesd község településrendezési eszközeinek teljes felülvizsgálatáról.

Az Önkormányzat településrendezési feladatát *az épített környezet alakításáról és védelméről* szóló 1997. évi LXXVIII. törvény (a továbbiakban: **Étv.**) 6/A. § (3) bekezdése alapján Béres Gábor települési főépítész bevonásával látja el.

Az Önkormányzat a partnerségi egyeztetést az 5/2017. (VIII.23.) Önk. rendelet előírásai alapján lefolytatta és a 3/2021. (I.25.) számú határozatával lezárta.

Az Önkormányzat a településrendezési eszközök tervezetét a településfejlesztési koncepcióról, az integrált településfejlesztési stratégiáról és a településrendezési eszközökről, valamint egyes területrendezési sajátos jogintézményekről szóló 314/2012. (XI. 8.) Korm. rendelet (a továbbiakban: TFR) előírásai alapján véleményeztette, és a véleményezési szakaszt a 36/2021. (IV.29.) számú határozatával lezárta.

Az Önkormányzat az egyes tervek, illetve programok környezeti vizsgálatáról szóló 2/2005. (I.11.) Korm. rendelet előírásai alapján a környezet vizsgálatot lefolytatta, a környezeti értékelést elkészítette és a 3/2021. (I. 18.) számú határozatával elfogadta.

A tervezett módosítás során új beépítésre szánt terület kijelölése történt, ezért az állami főépítész az **Étv.** 8. § (2a) bekezdés rendelkezése alapján megkérte a terv országos főépítész véleményezését. Az Országos Főépítész a tervezett módosítással kapcsolatosan észrevételt nem tett.

A fentiekre tekintettel Tolna Megyei Kormányhivatal **állami főépítésze** a TOB/2/00025-9/2021. számon megküldött **záró szakmai véleményében az új településrendezési eszközök tervezetét elfogadásra javasolta.** A záró szakmai vélemény az előterjesztés 2. számú mellékletét képezi.

Az eljárás során a településszerkezeti terv és a helyi építési szabályzat egyszerre készült, véleményezése párhuzamosan folyt. Ezért, figyelemmel a TFR 33. § (1) bekezdésére, a településszerkezeti terv elfogadásának meg kell, hogy előzze a helyi építési szabályzat elfogadását.

A Kormány veszélyhelyzet kihirdetéséről és a veszélyhelyzeti intézkedések hatálybalépéséről szóló 27/2021. (I.29.) Korm. rendeletére tekintettel, a katasztrófavédelemről és a hozzá kapcsolódó egyes törvények módosításáról szóló 2011. évi CXXVIII. törvény 46. § (4) bekezdésében kapott felhatalmazása alapján Kölesd Községi Önkormányzat Képviselő-testületének feladat-és hatáskörében eljárva jelenleg a polgármester jogosult dönteni.

Határozati javaslat:

.../2021. (V.31.) önkormányzati határozat

Kölesd község településszerkezeti tervének elfogadásáról

1. A katasztrófavédelemről és a hozzá kapcsolódó egyes törvények módosításáról szóló 2011. évi CXXVIII. törvény 46. § (4) bekezdésében kapott felhatalmazása alapján Kölesd Községi Önkormányzat Képviselő-testületének feladat- és hatáskörében eljáró Greifenstein József polgármester az épített környezet alakításáról és védelméről szóló 1997. évi LXXVIII. törvény 6. § (1) bekezdése és a településfejlesztési koncepcióról, az integrált településfejlesztési stratégiáról és a településrendezési eszközökről, valamint egyes településrendezési sajátos jogintézményekről szóló 314/2012. (XI. 8.) Kormányrendelet 16. § (1) bekezdése alapján elfogadja a község Településszerkezeti tervét.

2. Jelen határozat mellékletei az alábbiak:

Településszerkezeti tervlap:	1. melléklet
Településszerkezeti terv leírása:	2. melléklet
Változások ütemezése:	3. melléklet
Település területi mérlege:	4. melléklet
Területrendezési tervvel való összhang igazolása:	5. melléklet
Biológiai aktivitásérték számítás eredménye:	6. melléklet

3. A 35/2008. (VI. 09.) számú önkormányzati határozattal elfogadott Településszerkezeti terv hatályát veszti.

Felelős: Greifenstein József polgármester

Határidő: azonnal

Határozatról értesül: TMKH állami főépítész
Béres Gábor települési főépítész
Tóth Dóra Kata tervező
Pénzügy
Irattár

**Kölesd Községi Önkormányzat Képviselő-testületének
feladatkörében eljáró Kölesd község polgármesterének
.../2021. (VI.4.)
önkormányzati rendelete
Kölesd község helyi építési szabályzatáról**

Kölesd, 2021. május 25.

Greifenstein József sk.
polgármester

1. MELLÉKLET

.....önkormányzati határozathoz

TELEPÜLÉSSZERKEZETI TERVLAP

2. MELLÉKLET

..... önkormányzati határozathoz

TELEPÜLÉSSZERKEZETI TERV LEÍRÁSA

1. A tervezési terület felhasználása

BEÉPÍTÉSRE SZÁNT TERÜLETEK:

Beépítésre szánt területbe soroljuk azokat a beépített vagy további beépítésre szánt területeket, amelyen belüli építési övezetekben az építési telkek megengedett beépítettsége legalább 10 %.

Lakóterületek:

Kölesd beépített területeinek túlnyomó része falusias lakóterületi övezetben (Lf) marad, igazodva a kialakult állapotokhoz. Az övezetben lakóépületek, mező- és az erdőgazdasági építmények, valamint a terület rendeltetésszerű használatát nem zavaró gazdasági tevékenységi célú épületek; továbbá kereskedelmi, szolgáltató, szállás jellegű, igazgatási, iroda, hitéleti, nevelési, oktatási, egészségügyi, szociális, kulturális, közösségi szórakoztató és sport rendeltetésű építmények helyezhetők el. Új falusias lakóterület nem kerül kijelölésre.

A falusias lakóterületen a megengedett legnagyobb beépítési sűrűség: 0,5

Vegyes területek:

A településközpont terület (Vt) elsősorban lakó és olyan települési szintű egyéb rendeltetést szolgáló épület elhelyezésére szolgál, amely nincs zavaró hatással a lakó rendeltetésre.

A hatályos terv a község oktatási, egyházi, igazgatási, kulturális intézményeit magába foglaló központi részt sorolta településközpont vegyes területbe. A felülvizsgálat során a meglévő településközponti területek tekintetében változtatás nem történik.

A településközpont területen a megengedett legnagyobb beépítési sűrűség: 1,2

Gazdasági területek:

A kereskedelmi, szolgáltató terület (Gksz) elsősorban környezetre jelentős hatást nem gyakorló gazdasági tevékenységi célú épületek elhelyezésére szolgál.

A korábbi hatályos terv kereskedelmi, szolgáltató területeket jelölt ki a Kistormás határában lévő gazdasági telephely területén, és annak főúttal szemközti oldalán (tartalék), a Rózsa F. utca katasztrófavédelmi területe melletti végén (tartalék), a benzinkút mellett (tartalék), a Hajnal utca végén (tartalék), Felsőhídvég pusztá nagy részét, valamint egy attól délre lévő területen (tartalék), a Dózsa Gy. utca végén, a volt malomtól a Sió felé húzódó területen.

Ezek a területek kis részben beépítettek, további szerepeltetésük javasolt.

Új kereskedelmi, szolgáltató terület egy helyen kerül jelölésre, a Dózsa Gy. u. végén a Tüzéphez kapcsolódóan.

A kereskedelmi, szolgáltató terület megengedett legnagyobb beépítési sűrűsége: 1,5

Az ipari terület (Gip), olyan gazdasági célú ipari létesítmények elhelyezésére szolgál, amelyek más beépítésre szánt területen nem helyezhetők el.

A környezetre jelentős hatást gyakorló ipari terület (G-zip) a különleges veszélyes (pl. tűz-, robbanás-, fertőzőveszélyes) bűzös vagy nagy zajjal járó gazdasági tevékenységhez szükséges építmények elhelyezésére szolgál. Ilyen terület Lencsepuszta területe, amelyet a hatályos településrendezési terv sorolt ezen övezetbe, és amely mezőgazdasági területként funkcionál.

A megengedett legnagyobb beépítési sűrűsége: 1,5

Egyéb (nem zavaró hatású) ipari (G-eip) területbe tartoznak a település többi ipari területei, így a Hajnal utca végi gazdasági terület északnyugati része.

A megengedett legnagyobb beépítési sűrűsége: 1,5

Általános gazdasági területbe (G-á) tartoznak a Zsámbék utca végi major területei. A terület környezetre jelentős hatást nem gyakorló ipari és mezőgazdasági tevékenységi célú, továbbá kereskedelmi, szolgáltató és raktár rendeltetésű építmények elhelyezésére szolgál.

A megengedett legnagyobb beépítési sűrűsége: 1,5

Különleges területek:

Különleges területbe azok a területek tartoznak, amelyeken az elhelyezhető építmények rendeltetésük miatt jelentős hatást gyakorolnak a környezetükre, vagy a környezetük megengedett külső hatásaitól is védelmet igényelnek.

Idegenforgalmi célú terület (K-ld):

Az idegenforgalmi célú különleges területen elsősorban rekreációs és szabadidős tevékenységhez szükséges építmények, valamint ehhez kapcsolódó vendéglátó, szálláshely szolgáltató, kereskedelmi, igazgatási épület helyezhető el.

Az idegenforgalmi célú terület megengedett legnagyobb beépítési sűrűsége: 0,8

Közmű célú területbe (K-k):

A területbe tartozik a település vízmű-kútja.

A közmű célú terület megengedett legnagyobb beépítési sűrűsége: 2,0

Sportterület (K-sp):

A település sportpályája a Laposrét utca és a Hidas-patak között helyezkedik el. A területen belül elsősorban a sportoláshoz szükséges építmények, létesítmények helyezhetők el. Bővítése nem indokolt.

A sportterület megengedett legnagyobb beépítési sűrűsége: 1,0

BEÉPÍTÉSRE NEM SZÁNT TERÜLETEK:

A beépítésre nem szánt területen belüli övezetekben a telkek megengedett beépítettsége legfeljebb 10 %.

Erdőterületek:

A település közigazgatási területén az Országos Erdőállomány Adattár összesen 639,16 ha (601,89 ha erdővel borított és 37,27 ha nem erdővel fedett, de az erdőtervben szereplő un. egyéb részletként megjelölt területet) (erdészeti létesítményhez tartozó területek) erdőterületet tart nyilván.

Az erdőterületek elsődleges rendeltetés szerinti megoszlása a Tervben a következő: gazdasági (Eg) 387,5 ha, védelmi (Ev) 295,66 ha.

Az Adattárban szereplő erdők besorolása az Erdészeti Igazgatóság adatszolgáltatásának figyelembe vétele mellett történt.

A felülvizsgálat során az erdők mérete a korábbi hatályos tervhez képest változott. Méretét tekintve növekedett (650,3 ha-ról 683,16 ha-ra). Ennek egyik oka az, hogy a településszerkezeti terv a határoló utakat – kiszolgáló utak és attól kisebb rendű utak esetében – a szomszédos területhasználat szerinti kategóriába sorolja be, így az erdőterületek menti földutak is erdőterületbe kerültek.

Védelmi erdőterületen – erdei kilátó, magasles kivételével – épületet elhelyezni nem lehet.

Erdőtelepítéseknél törekedni kell honos fajokból álló elegyes erdők telepítésére. A község közigazgatási területén tiltandó az allergiát okozó fajok telepítése.

Természetközeli területek:

A vízfolyások és halastavak menti nádas művelési ágban lévő területek tartoznak ebbe a terület-felhasználási egységbe, melyen belül épületet elhelyezni nem lehet.

Mezőgazdasági területek:

A mezőgazdasági területen a növénytermesztés, az állattartás és –tenyésztés, a halászat, továbbá az ezekkel kapcsolatos, a saját termék feldolgozására, tárolására és árusítására szolgáló építmények helyezhetők el.

Kertes mezőgazdasági terület:

Kertes mezőgazdasági területbe (Mke) a zártkerti részek (Borjádhoz és Kölesdhez kapcsolódóan, Hangos-pusztá terület), Kölesd belterületén a lakóutcák folytatásában lévő, mezőgazdasági művelés alatt álló területek, valamint a Hidas-patak menti kertek tartoznak.

Általános mezőgazdasági terület:

A külterület mezőgazdasági művelés alatt álló földrészletei, valamint a korábbi hatályos településrendezési terv korlátozott mezőgazdasági hasznosítású területei az általános mezőgazdasági területbe tartoznak.

Különleges beépítésre nem szánt területek:

Temető területe (Kb-T):

A település közigazgatási területén belül lévő külterületi és belterületi temetők, kegyeleti parkok kerültek ebbe a területfelhasználásba.

A borjádi temető bővítésre kerül.

A területen belül elsősorban a temetkezéshez szükséges építmények helyezhetők el.

Idegenforgalmi célú terület (Kb-Id)

Borjádön a Sörét-torony területe kerül különleges beépítésre nem szánt idegenforgalmi területbe.

Sportterület (Kb-Sp)

A tenispálya területe tartozik ebbe a terület-felhasználásba.

Vízgazdálkodási területek:

Kölesd vízgazdálkodási területei (V) a község területén lévő belvízelvezető csatornák és parti sávjaik, vízfolyások, halastavak és parti sávjaik, árkok, valamint a tervezett horgásztó területe a Hidas-patak mentén. Legjelentősebb ezek közül a Sió és a Nádor-csatorna belvízelvezető csatorna. A Hidas-patak, Kendervölgyi-patak és Réti-patak befogadója a Sió.

Közlekedési területek:

Közlekedési terület közút és közmű területébe tartoznak a község meglévő és tervezett útjai.

A korábbi hatályos tervhez képest jelentős változást nem hoz a terv.

Zöldterület:

A zöldterület állandóan növényzettel fedett közterület (közpark, közkert), amely a település klimatikus viszonyainak megőrzését, javítását, ökológiai rendszerének védelmét, a pihenést és testedzést szolgálja.

Kölesd korábbi tervben is szereplő zöldterületei a következők:

- Kossuth L. tér menti park a településközpontban
- Szekszárdi út lakóterületei mögötti hosszanti zöldterület

Új zöldterület kerül kijelölésre a Kinizsi utca és a Toldi utca kereszteződésénél.

2. A tájrendezés és természetvédelem

Mezőgazdasági területek

Általános mezőgazdasági területek (szántó, rét, legelő területek)

Kölesden a mezőgazdasági területek nagy részét általános mezőgazdasági terület, ezen belül szántó alkotja. A településtől északra, valamint Felsőhídvég és Tengelic között nagy összefüggő táblákon történik a szántóföldi termesztés. A nagyüzemi szántóföldi művelésből adódó természetvédelmi problémák megoldása fontos feladat.

Javaslat

1. Az üzemi utak, vízfolyások, táblahatárok a természetet szolgáló épületek, létesítmények környezetében, illetve töltések és rézsúk mentén, fasorok, cserjék ültetésével biztosítható a biológiai sokszínűség. A főleg vegyes fa- és cserjefajokból telepített erdősávok, erdőfoltok előnyei ökológiai és környezetvédelmi szempontból a következők:
 - A szélnyomástól és deflációtól védik a tábla talaját, illetve növényállományát.
 - Csökkentik – az előbbiek miatt – a tábla talajának és növényzetének evaporációját és transzspirációját, azaz párolgását és párologtatását.
 - A rétegvonalak mentén elhelyezkedő vagy ahhoz közeli fekvésű erdősávok gátolják az eróziót.
 - Élő-, búvóhelyet, táplálékot teremtenek számos élőlénynek, többek között sok – növényi károsítók természetes ellenségének tartott – állatnak.
 - Gátolják az esetleges permetlé-, illetve a növényvédőszer-elsodródását.
 - Hozzájárulnak a tájkép gazdagításához.
2. Az agro-ökológiai adottságokhoz illeszkedő, környezetbarát gazdálkodás alkalmazása. Tájkéímélő agrotechnika, vetésforgó, vetésszerkezet, tápanyagellátás, öntözés alkalmazása, erózióvédelem, integrált növényvédelem, tarlóégetés elkerülése.
3. Talajvédő gazdálkodás megvalósítása, a talaj-degradáció mérséklése és megelőzése, a talaj vízháztartási képességének a javítása.
4. A szántó területeken előtérbe kell helyezni a szerves trágya használatát a túlzott műtrágyázással szemben, amely a talajvíz és a felszíni vizek nitrátosodásához vezet.
5. A tisztított szennyvíz és szennyvíziszap szakszerű felhasználása.
6. A termőföld igénybevételel megvalósuló beruházásoknál a talajvédelmi szabályok betartása, a beruházással érintett humuszos termőréteg megmentése és a környező talajok minőségének megóvása.
7. Az invazív és allergén növényfajok terjedésének a megakadályozása.

Kertes mezőgazdasági területek

A belterülettől délre a domboldalakon kisparcellás szőlő és gyümölcsös kertek találhatóak. Sok helyen a telkek teljes területét (pl. Borjád), más helyeken a

meredekebb oldalakat elfoglalta az erdő. Több helyen a kivágott szőlők és gyümölcsök helyén szántóföldi növénytermesztést folytatnak.

Javaslat

1. Törekedni kell az eredeti mozaikos tájjelleg megőrzésére. A meglévő szőlő- és kertes területeket fenn kell tartani, művelési ág, illetve területhasználat változtatás csak az adottságoknak megfelelő tájhasználat érdekében javasolt.
2. Kölesd jelentős hagyománnyal rendelkezik borkultúra terén, ennek ellenére egyre kisebb a szőlőterület. Megoldást jelenthet a borturizmus fejlesztése. A szőlőterületek védelme és fejlesztése, helyszínen történő szőlő feldolgozás megteremtése a borturizmus fontos feltétele.
3. A nehezen művelhető meredek lejtésű területek erdősítését folytatni kell.

Erdő területek

Kölesden nagyobb összefüggő erdőterületek Udvari és Sárszentíőrinc határában található. Itt az erdők jelentős része akácos, elsődleges rendeltetése faanyagtermelő, gazdasági erdő. A Sió mentén az Itatóhegyen és Kistormáshoz közeli Zengőhegyen található még nagyobb összefüggő erdők, melyeknek az elsődleges rendeltetése talajvédelmi egyéb lomb elegyes-akác erdő. A Sió és Sárvíz mentén nemes-nyár galériaerdők húzódnak. Jellemző még a felhagyott zártkerti telkek erdősítése.

Javaslat

1. A természetvédelmi oltalom alatt nem álló erdők fenntartása és erdőtelepítés a folyamatos erdőborítást biztosító erdőgazdálkodási módszerek figyelembe vételével javasolt.
2. A domboldalakra a természetes, illetve a természetszerű erdők telepítését kell szorgalmazni. Az őshonos növénytakasulásokot alkotó fafajok telepítése az erdők közjóléti értékét is növeli.

Borszőlő termőhelyi kataszter

Kölesd község a 127/3009. (IX. 29.) FVM rendelet 1. melléklet 22. pontja alapján a Tolnai borvidékhez tartozó település.

A kataszterbe tartozó földrészleteken jelenleg nem jellemző a szőlőültetvény.

A külterületen jelentkező egyéb tájvédelmi és tájképvédelmi konfliktusok, problémák

Illegális hulladéklerakó hely (038/16 hrsz.)

A területen történő illegális hulladéklerakás megszüntetése azonnali intézkedést kíván. A feladat nagysága szükségessé teszi külső segítség igénybevételét, például pályázati lehetőségek keresését. A terület helyreállításához rekultivációs terv szükséges.

TÁJJI, TERMÉSZETI ÉRTÉKEK

Helyi jelentőségű természetvédelmi terület

Kölesd, Felsőhídvég pusztán található Hiemer-Jeszenszky-kastélyhoz tartozó vadaspark helyi jelentőségű természetvédelmi terület és műemlék. A valamikori park

mára sűrűn beerdősült. Az értékes fák nagy része kivágásra került. Jelenleg az omladozó kastély körül található néhány faóriás. Az elvadult növényzet között több 1 m-t meghaladó törzsű fa is található: *Acer platanoides* (Korai juharfa), *Platanus acerifolia* (Platánfa), *Celtis occidentalis* (Ostorfa).

Javaslat

A kastélyt körülvevő erdő területét kell védeni, úgy hogy az erdő nagysága változatlan maradjon. Az értékes fák környékét ki kell tisztítani az elvadult, alánőtt növényzettől. Az öreg fák korhadt, beteg ágait el kell távolítani. A balesetveszélyes és értéktelen fákat ki kell vágni.

Az erdő területét meg kell tisztítani az áthatolhatatlan bozótól. A munkák elvégzése szakember irányításával lehetséges.

Helyi botanikai értékek

1. Evangélikus templom (138/1 hrsz) előtti szomorú japánakác csoport (*Sophora japonica* 'Pendula')

A védelem indoka a fák különleges habitusa és ökológiai értéke. A kert elhanyagolt állapotban van, a törzsbe oltott fák vadhajtásait le kellene metszeni, a fákra nőtt hatalmas tujákat ki kellene vágni. Egyes japánakácfák a mély árnyék miatt nem tudnak fejlődni, rossz állapotban vannak, kivágásuk indokolt.

2. Időskorúak Napközi Otthona előtti Ezüsthárs (Picea pungens) fasor (384/3 hrsz.)

A védelem indoka az ezüsthárs fasor zöldfalat képez a szocreál stílusú, igénytelen homlokzatú épület előtt. A 9 db hárshoz 7 db állapota jó, lombozata, habitusa szép. A 2 db gyengenövéssű hárshoz ki kell vágni.

3. Művelődési ház (Kismegyerház 388 hrsz.) belső udvarán lévő 4 db ezüsthárs (Tilia tomentosa).

A védelem indoka a fák magas kora és jelentős ökológiai értéke. Az Ezüsthárs balkáni-pannóniai flóraelem, a Dél-Dunántúlon őshonos. Az itt található egyedek törzsmérete 80 cm, koronájuk ép, a fák egészségesek. A fák fontos elemei lehetnek a későbbi térrendezésnek.

Ökológiai hálózat magterülete és ökológiai folyosója

Ökológiai hálózat magterületével a közigazgatási határ keleti részén, a Nádorcsatorna rövid szakasza és azzal szomszédos 1 db földrészlet érintett.

Az ökológiai folyosó a főként vonalas kiterjedésű élőhelyek, élőhelytöredékek láncolatából áll. A településen a Sió, a Sárvíz, a Kendervölgyi-patak, a Réti-patak, a Donáti-patak menti területek, a külterület északnyugati részén lévő Posta és a déli településhatárnál található Pörjés erdői tartoznak az övezetbe.

Olyan tevékenység, amely a természeti területek csökkenésével jár (beépítés, vonalas létesítmények kialakítása) nem javasolt.

Tájképvédelmi terület övezete

A tájképvédelmi, illetve tájkarakter megőrzése szempontjából kiemelt jelentőségű területek a belterület egésze, a belterület déli részén emelkedő dombok és völgyeik, a Sió és a Sárvíz menti természetközeli jellegű vízenyős területek, a Medina melletti, illetve a Borjád közeli mozaikos tájszerkezet és a Borjától északnyugatra lévő dombvidéki erdős területek (Posta).

Tájjelleg megőrzendő elemei:

- az erdők jelenlegi aránya a mezőgazdasági területekhez képest megőrzendő a település területén. Ezen belül a Siót közvetlenül kísérő galériaerdők, és a tágabb környezetében található, a csatornával párhuzamosan elhelyezkedő erdők; a meredek domboldalak beerdősült részei (erózióvédelem); a mezőgazdasági területeket tagoló erdősávok, fasorok. Az őshonos fafajokból álló erdők;
- a vízfolyások (Sió, Sárvíz, Hidas-patak, Kendervölgyi-patak) mentén lévő természetközeli élőhelyek (nádasok, mocsarak, rétek, ligetek)
- a zártkertek hagyományörző kialakítású présházai, és a zártkerti kisparcellás szőlő- és gyümölcssterületek, kertek
- a belterületen a hagyományos, fésűs beépítésű lakótelkek beépítési módja, az utcáriszkek meglévő adottságokhoz illeszkedő épületmagassága, tetőhajlásszöge, és a fenti módon épült régi lakó- illetve gazdasági épületek arányainak megőrzése felújításkor.

A külterületen jelentkező tájvédelmi és tájképvédelmi javaslatok:

Sió és Sárvíz völgy

Sió és Sárvíz völgy az országos ökológiai hálózat része. Ökológiai szempontból a legnagyobb, táji és természeti értéket a két nagy vízfolyás közötti gyepek, rét illetve az azokat övező legelők, mocsarak és vizes élőhelyek, valamint a csatornák partmenti sávjában lévő galériaerdők képviselik. Ezek a területek fontosak a természetes ökológiai rendszerek megőrzése szempontjából.

Jelenleg folyamatban van a Sió vízi turisztikai fejlesztése, melynek részeként Kölesden kiszálló és megálló hely épül az evezős túrázók számára.

Javaslat

A Sió és Sárvíz természeti környezetének megőrzése fontos feltétele a turizmus fejlesztésének. Kiemelt célként kezelendő az ökoturizmus és a víziturizmus feltételeinek megteremtése. Ezekhez kapcsolódhat kiegészítésként a bor- és horgászturizmus és a vendéglátás megteremtése.

Zengő-hegy

A Zengő-hegy a település belterületének a délnyugati határa mentén húzódik. A domb magasabb részét üzemtervezett erdő borítja. Az erdő elsődleges rendeltetése talajvédelmi, egyéb lomb elegendő akácerdő.

Javaslat

A terület turisztikai célú hasznosítása elsősorban a természetjárás lehet. A gyalogos kirándulásokhoz, gyalogtúrákhoz turistautak rendszerének átgondolt, a turisztikai érdekeken túl tájvédelmi szempontok figyelembevételével történő fejlesztését kell megvalósítani. Célszerű a kirándulók számára egy parkerdő kialakítása is, ahol őshonos fák kerülnek kiültetésre. Ilyen a Kocsánytalan tölgy (*Quercus petraea*), Cser (*Quercus cerris*) Molyhos tölgy (*Quercus pubescens*), Gyertyán (*Carpinus betulus*), Ezüsthárs (*Tilia tomentosa*). A parkerdőben tűzrakóhely, játszóhely, az erdei növényeket és állatokat bemutató hely is kialakítható. A Zengő-hegy nyugati lábánál lévő katasztrófavédelmi épületek átalakításával szálláshelyek létesíthetők. Itt alakítható ki a település múltját bemutató kiállítás is.

Donát- patak környezete

Kölesd Udvari felé eső határában folyik a Donát-patak, amely a duzzasztás következtében két egymástól nádassal elválasztott horgásztóból áll. Itt értéket képvisel a tavakra és a környező tájra történő rálátás.

Javaslat

A tavakra történő rálátást a part melletti dombra épülő kilátóval lehetne növelni. A kilátóhoz turistautakat lehetne vezetni, amelyek kapcsolódnának a település turistaút rendszeréhez.

Tájképvédelmi övezetre vonatkozó általános alapelvek:

Az övezetben új épületek kialakításánál biztosítani kell a tájba illesztést, nem csak az épület paraméterei, (magassága és tömege, tetőformája, építőanyag használat), hanem a tereprendezés és növényesítés során is. Az övezetben bányászati tevékenységet a bányászati szempontból kivett helyekre vonatkozó szabályok szerint lehet folytatni, és a közlekedési és energetikai infrastruktúra-hálózatokat, erőműveket és kiserőműveket a tájképi egység megőrzését és a hagyományos tájhasználat fennmaradását nem veszélyeztető műszaki megoldások alkalmazásával kell elhelyezni.

Ex lege terület

A község határában több forrás is ered, melyek a törvény erejénél fogva védettek. Az Orvos kútja (586 hrsz), a Görbő kút (012/2 hrsz), valamint a 016/1, 019/1, 019/2, 019/6, 680 hrsz-ú ingatlanokon lévő források.

Ex lege védelmet élveznek a földváraink, így a Csont-hegyen található földvár ex lege védett a belterülettől északra.

3. A zöldfelületi rendszer

A biológiailag aktív felületek összessége a zöldfelület. Alapvető rendeltetésük szerint természetési és kondicionáló célúak lehetnek. A zöldfelületek elhelyezkedésük szerint belterületiek vagy külterületiek lehetnek.

A zöldfelületek közül a legfontosabb fejlesztést igénylő területek az alábbiak:

Kossuth téri játszótér (390 hrsz)

A parkban sétány kiépítése szükséges lenne csapadékos időben történő használat miatt.

A játszópark megkezdett növényesítését folytatni kell, fahiányos helyekre fák és az egész területen cserjék ültetésével. A kert és a játszótér gondos, folyamatos ápolást igényel.

Rózsa Ferenc utcai játszótér (535 hrsz)

A játszótér parkosítása fák és cserjék ültetésével megfelelő környezetet biztosítana az itt tartózkodó gyermekek számára.

Kismegyeház körüli zöldfelület (384/4 hrsz, 388 hrsz)

A település központjában található késő barokk Mercy - Apponyi kastély környezetének átgondolt felújítására szükség lenne. A környezet rehabilitációja során a különböző tereket, így a belső udvart, az épület mögötti és előtti teret egységesen kellene kezelni. A keleti oldalon nem régen épített tömör kerítés eltakarja az épület

homlokzatát, ezért célszerű lenne a kerítés magasságának csökkentése. A környezet felújításához terv szükséges, tájépítész bevonásával.

Orvoskút (686 hrsz)

Az Orvoskút forrás a Zengőhegytől nyugatra eső völgyben található. A forrás a kölesdiek kirándulóhelye. Jelenleg a környezete elhanyagolt, beerdősült, nehezen megközelíthető.

A forrás környékét meg kell tisztítani a bozótól, majd forrásfoglalással hozzáférhetővé tenni a forrásvizet. Néhány értékes öreg fűzfa (*Salix alba*) megtartásával pihenőhely alakítható ki a forrás környezetében.

Béri Balogh Ádám emlékmű kertje (1009/3 hrsz)

A kertet körülvevő sövény elöregedett hiányos, ezért új sövény ültetése szükséges, amelyet alacsonyra kell nyírni, hogy átlátható legyen a belső kert. Az életfaként kiültetett nyírfák egy része elpusztult, ezért az ottmaradt táblákat ki kell szedni.

Zsámbék utcai zöldfelület (89 hrsz)

A testvérvárosi kapcsolatot jelképező székelykapu környezetének gazdagítása városképet javító szempontból kívánatos. Egyik oldalról a Zsámbéki utca hársfái keretet adnak a székelykapunak. A másik oldalra telepítendő növényzettel megfelelő térfal alakulhat ki. A székelykapu és a járda közé virágok ültethetők.

Fasorok

A település zöldfelületi rendszerének fontos elemei az utcai fasorok, amelyek kapcsolatot teremtenek a kisebb-nagyobb zöldfelületek között. Mindezek figyelembevételével szorgalmazni kell a fásítást a település utcáiban. A fásítás több helyen az utcai légvezetékek miatt nem lehetséges, vagy csak kisméretű gömbfák ültetésével valósítható meg. A település központi részen lévő utcákban célszerű lenne a légvezeték helyett földkábel alkalmazása.

Borjádi Petőfi emlékhely

Az emlékhelyet egy magántulajdonú kerten keresztül lehet megközelíteni, ahol az előre bejelentett csoportok egy kis időt eltölthetnek. Turisták számára pihenő, várakozó helyet lehetne kialakítani az emlékhely bejáratával szemben a buszmegálló mögötti kisparkban. A terület közepén lévő szelektív hulladéklerakó konténert a tér szélére lehetne elhelyezni.

Borjádi söréttorony környezetében kialakított kirándulóhely (2077 hrsz)

A kirándulóhely fásításánál az őshonos növénytakasulásokot alkotó fafajok telepítését kell szorgalmazni.

Páduai Szent Antal Római Katolikus templom kertje (393 hrsz)

A templom jelenlegi drótfonatos kerítését igényesebb kerítésre kellene cserélni, de megoldás lehet a sövény telepítése is. A templom mögötti parkban a piros levelű juhar (*Acer platanoides* 'Crimson King') mellé zöld levelű fákat és virágzó cserjéket ültetve a kert hangulatosabbá tehető.

Református templom kertje

A templom előtti támfal felújítása megtörtént. Az épület környezete rendezetlen, a kert tele van akácsarjakkal. A terület parkosításával méltó környezet biztosítható a műemléki védelem alatt álló templom számára.

Evangélikus templom kertje

A templom körüli kert rendbetételét szakember irányításával szükséges elvégezni.

Iskola kertje (394/5 hrsz)

Az Iskola előtt nincs parkoló, ezért a zöldsávon történik a parkolás. A tornacsarnoknál az úttal párhuzamos állású, fásított parkoló alakítható ki.

Óvoda kertje (1075 hrsz)

Az óvoda udvarán lévő különböző burkolatok, járdák és az ütéscsillapító felületek rossz állapotban vannak, ezért a burkolatok felújítása szükséges. A játszóeszközöket is be kell vizsgáltatni, hogy megfelelnek-e a biztonsági követelményeknek. A nem megfelelő játékokat javítani illetve cserélni kell.

Sportpálya

A terület széleire háromszintes növényzet ültetése szükséges.

Kölesdi temető (141, 142, 148 hrsz.)

A felhagyott temetőrészt meg kell tisztítani a bozótól, és kegyeleti parkká javasolt alakítani. A temető hiányzó kerítésrészeit ki kell egészíteni.

Borjádi temető (1487 hrsz)

A temetőt a Petőfi utcáról keskeny betonútról lehet megközelíteni, kiépített parkoló nincs. A kis területen lévő temetőt akácerdő és szántó föld veszi körül. A ravatalozó melletti juharfa (Acer platanoides) ligetben pihenőhely található.

A temető bővíthető a környező telkekkel (1484/5, 1484/6 hrsz). A beton út mellé parkolóhelyeket kell kialakítani. Az erdős részeket az akáctól meg kell tisztítani, majd az egész temetőt körülkeríteni. A kerítés mellé sövény és fasor telepíthető őshonos növényekből.

Felhagyott temetők:

A felhagyott temetők mindegyike beerdősült, benőtte a bozót, ezeket ki kell tisztítani és kegyeleti parkká alakítani.

Zöldfelületek ökológiai szerepének erősítésére vonatkozó javaslatok

A lakott területek telkein biztosítandó (övezettől függően, de jellemzően a telkek 40%-án) zöldterületek karbantartását, fenntartását meg kell oldani. Új telkek kialakításánál ösztönözni kell az építettőt, hogy 3 szintű (gyep, cserje, lombkorona) zöldfelületet alakítson ki. Megfelelően kialakított, kisebb zöldfelületek hálózatával a mikrokörnyezet minősége javítható. A belterületen átfolyó Hidas-patak mentének zöldfolyosó funkcióját ezért erősíteni szükséges. A patak és az egyéb vízfolyások mentén csak olyan növény-fajokat lehet telepíteni, melyek a terület adottságaihoz alkalmazkodnak, továbbá nem veszélyeztetik sem a kárelhárítási munkákat (fenntartási sáv - jogszabályi kötelezettség), sem az ökológiai folyosókban, vizes élőhelyekben nem tesznek kárt. Az utak menti meglévő fasorok, fásított területek felújítását és fenntartását biztosítani kell.

Új fasor, zöldfelület létesítésekor figyelemmel kell lenni a természetföldrajzi adottságokra, az egyes fajok növekedési igényére (telepítési távolság), az egészségügyi szempontból kedvezőtlen fajok kerülésére, hogy a telepítésre kerülő zöldfelületi elemek hosszú távon szolgálják a települést. Az erdőterületek bővítése,

a védősávok létesítése ökológiai szempontból kedvező hatású, új életteret biztosítanak számos fajnak.

4. Az örökségvédelem

Világörökségi várományos helyszín

Világörökségi várományos helyszíneként van nyilvántartva a Petőfi emlékméhes. Címe: Borjád, Petőfi utca, 1525 hrsz. A terület Kb-Id jelű, különleges beépítésre nem szánt idegenforgalmi terület övezetébe került.

Javasolt a méhes környezetét beépítetlenül hagyni, azaz szabályozási eszközökkel megtiltani az épület 30-40 méteres távolságán belül új épület elhelyezését.

Műemléki védettség

A községben 8 db műemléki védettségű objektum található, amelyre a kulturális örökség védelméről szóló törvény vonatkozó előírásai betartandók.

törzsszám	azonosító	cím	név	védelem	bírság kategória	védelmi ügyiratok	helyrajzi szám
4206	8653	Kossuth tér 6.	református lelkészlak	M	II	5730/1965. ÉM	125
4206	22172			Műemléki környezet			121, 122/2, 123, 124, 126, 127, 128, 138/1, 139, 140, 141, 246, 383/1, 383/2, 384/4, 386/1, 426
4207	8654	Kossuth tér 6.	református templom	M	II	22509/1958. ÉM 120344/1958. MM	125
4207	22173			Műemléki környezet			121, 122/2, 123, 124, 126, 127, 128, 138/1, 139, 140, 141, 246, 383/1, 383/2, 384/4, 386/1, 386/2, 426
4208	8655	Kossuth L. tér 12.	Uradalmi vendéglő (Kismegyeháza)	M	II	22509/1958. ÉM 120344/1958. MM	386/2
4208	22174			Műemléki környezet			123, 383/1, 383/2, 383/3, 384/4, 385, 386/1, 388, 389, 390, 419, 420, 421, 423/1, 424, 426
10866	8656	Borjád	Petőfi-emlékméhes	M	I	29/1994. (VIII. 26.) KTM-MKM	1525
10866	22175			Műemléki környezet			078, 1509/6, 1523/2

4205	8657	Felsőhídvég	Nepomuki Szt. János kápolna	M	II	22509/1958. ÉM 120344/1958. MM, 30/2015 (VI.19.) MvM	090/4
4205	22718			Műemléki környezet			086, 089/2, 091, 092/10, 092/25, 092/26, 092/27, 092/28, 092/32, 095, 097 kajdacs 0179/13, kajdacs 0188/2, kajdacs 0187/2, kajdacs 0187/3
8156	8658	Felsőhídvég	Emlékoszlop	M	II	593/1972. OMF, 30/2015 (VI.19.) MvM	090/4
8156	22719			Műemléki környezet			086, 089/2, 091, 092/10, 092/25, 092/26, 092/27, 092/28, 092/32, 095, 097 kajdacs 0179/13, kajdacs 0188/2, kajdacs 0187/2, kajdacs 0187/3
11616	14664	Felsőhídvég	Jeszenszky-kastély	M	II	16591-I/1971. OMF, 30/2015 (VI.19.) MvM	090/4
11616	22720			Műemléki környezet			086, 089/2, 091, 092/10, 092/25, 092/26, 092/27, 092/28, 092/32, 095, 097 kajdacs 0179/13, kajdacs 0188/2, kajdacs 0187/2, kajdacs 0187/3
11616	14665	Felsőhídvég	Park	M (tartozék)	II	16591-I/1971. OMF, 30/2015 (VI.19.) MvM	090/4

A helyi védelemre érdemes objektumokat az Értékleltár tartalmazza. A településen 30 helyi védelemre javasolt objektum található. Az építészeti értékek megóvása érdekében az önkormányzat rendelkezik településképi védelmi rendelettel, melyben meghatározza a védett objektumok körét, az azokra vonatkozó külön előírásokat, eljárásokat.

Helyi védelemre érdemes építmények listája			
Sorszám	Cím	Megnevezés	Helyrajzi szám
1.	József A. utca 4.	lakóépület	57/1.
2.	József A. utca 2.	Egykori uradalmi épület, jelenleg lakóépület	58-59.
3.	József A. utca	Katolikus templom	393.
4.	Zsámbék u.29.	lakóépület	75.
5.	Zsámbék u.35.	Egykori Jeszenszky kastély-jelenleg lakóház	78.
6.	Rákóczi u.	Evangelikus templom	138/1.

7.	Rákóczi u. 6.	Lakó- és gazdasági épület	428.
8.	Rákóczi u. 8.	Lakó- és gazdasági épület	429.
9.	Rákóczi u. 12.	Lakó- és gazdasági épület	431.
10.	Rákóczi u. 29.	lakóépület	319.
11.	Rákóczi u. 37.	góré	324.
12.	Öreg u. 14.	lakóépület	310.
13.	Öreg u. 21.	lakóépület	238.
14.	Kossuth tér	emlékművek	388.
15.	Szekszárdi u. 23.	Lakó- és gazdasági ép., terménytároló	855.
16.	Úttörő u.2.	Lakóépület., góré	1061.
17.	Úttörő u. 3.	Lakóépület	997/1.
18.	Dózsa Gy. u. 15.	lakóépület, üzlet	1075.
19.	Dózsa Gy. u. 23.	lakóépület	1080.
20.	Dózsa Gy. u. 30.	Egykori malom épületei	1193.
21.	Dózsa Gy. u. 35.	lakóépület	1086.
22.	Dózsa Gy. u. 63.	Lakóépület, kerítés	1101.
23.	Borjád, Petőfi S. u. 8.	orvosi rendelő	1412.
24.	Borjád, Borjád, Petőfi S. u. 9.	gátórház	1413.
25.	Borjád, Petőfi S. u. 47.	lakóépület	1441.
26.	Borjád, Petőfi S. u.	buszváró	1467.
27.	Borjád, Petőfi S. u.	egykori Sass-kúria, jelenleg lakóépület	1523.
28.	Borjádi zártkert	Sörétöntő torony	2077.
29.	Külterület, Bodzás dűlő	kereszt	047/3.
30.	Külterület, Felsőhídvég	kereszt, síremlék	092/26.

A helyi védelemre javasolt építmények közül javasolt a Sörétöntő torony országos védelem alá helyezése ipari műemlékként.

A településkép védelméről szóló 1/2019 (I.25.) önkormányzati rendelet 1. melléklete alapján 9 db építmény került helyi védelem alá.

Régészeti terület, régészeti érdekű terület:

A településen található régészeti értékek védelme érdekében be kell tartani a kulturális örökség védelméről szóló törvény vonatkozó előírásait.

Az örökségvédelmi hatástanulmány régészeti munkarésze 9 db (nyilvántartott) régészeti lelőhelyet tartalmaz.

Ezek közül belterületen négy lelőhely részlete található (1., 2., 6., 9. lelőhely).

A település közigazgatási határain belül külön jogszabályban kiemelten védett régészeti lelőhely nem található.

Minden ismert és nyilvántartott lelőhely esetében már a jelenlegi humuszréteg bolygatása (eltávolítása) is sérti a régészeti örökség földben rejlő emlékeit. Amennyiben ezek területén elkerülhetetlen az építési tevékenység, annak hatósági

engedélyezési eljárásába a kulturális örökségvédelmi hatóságot be kell vonni. Ilyen esetben megelőző régészeti feltáráásra kell számítani, amelynek költségeit a beruházónak kell viselnie.

azonosító	lelőhely-szám	név	besorolása	HRSZ
23055	1	Dózsa György utca (Kölesd 1)	nyilvántartott	1089, 1090, 1091, 1092, 1093, 1094, 1095, 1096, 1097, 1098, 1099, 1100, 1119/1, 1125/1, 1125/2, 1197, 1198, 1199, 1200, 1201/1, 1201/2, 1202, 1203, 1204, 1205, 1206, 1207
23056	2	Téglagyár (Kölesd 2)	nyilvántartott	035/5, 035/7, 035/8, 036/16, 036/17
23057	3	Csont-hegy / Csúcsos-hegy (Csorba Csaba 33. lelőhely) (Kölesd 3)	nyilvántartott	041/1
23665	4	Felsőhídvég / Csorba Csaba 54. lelőhely (Kölesd 4)	nyilvántartott	092/32
66834	5	Borjád, Dombos (Kölesd 5)	nyilvántartott	079
23706	6	Csorba Csaba 32. lelőhely (Kölesd 6)	nyilvántartott	1500, 1501, 1502, 1503, 1504, 1505, 1506, 1509/1, 1509/7
23673	7	Uzd (Csorba Csaba 29. lelőhely) (Sárszentlőrinc 7)	nyilvántartott	076 (Kölesd); 0201/1 (Sárszentlőrinc)
folyamatban	8	Volt Bikádi major	nyilvántartott	0105/13
folyamatban	9	Temető	nyilvántartott	141

Régészeti érdekű terület a település közigazgatási területére eső valamennyi vízfolyás vagy állóvíz partszakasza, még ha ezekben ma már nem is található víz, illetve az egykori források környéke is. A jelen művelési ágaktól eltérni ezeken a területeken nem kell, jelenségek vagy leletek észlelése esetén azonban a jogszabályok által előírt tennivalókon túl értesíteni kell a helyi jegyző útján a területileg illetékes örökségvédelmi hatóságot és megyei hatókörű városi múzeumot is, hogy a lelőhely bekerülhessen a közhiteles örökségvédelmi nyilvántartásba. Amennyiben ezeken a területeken belül azonosítani sikerül a konkrét lelőhelyeket, azokra a továbbiakban a nyilvántartott régészeti lelőhelyekre vonatkozó szabályok és korlátozások vonatkoznak. Újabb, jelentős földmunkával járó beruházás vagy változtatás ezért egyik ilyen területen sem javasolt. Amennyiben mégis beépítésre kerül régészeti érdekűként számon tartott terület, fel kell készülni régészeti lelőhely előkerülésére, ami az ott folyó munkálatokat lelassíthatja.

5. A közlekedés

Közúti közlekedés

A község közúti kapcsolatát az országos-, illetve a térségi úthálózathoz a 6317 j. Szekszárd – Simontornya összekötő út, a 6233 j. Paks – Kölesd összekötő út, a 6319 j. Kajdacs-Kölesd (Borjád) összekötő út és a 6313 j. Kölesd – Pincehely összekötő út biztosítja.

Az önkormányzat kezelésében lévő közlekedési felületek többsége teljes hosszában burkolattal ellátottak, néhány utca esetében észlelhető, hogy egyes szakaszai nem rendelkeznek szilárd burkolattal. Általánosságban az utak burkolati minősége nem megfelelő. A burkolattal rendelkező utak szélessége többnyire 2,50 -4,50 méter. Az áthaladó járművek túlnyomó részt célforgalmi jelleggel használják ezeket.

Vasúti közlekedés:

Nem érinti vasúti nyomvonal a település közigazgatási határát. A település közelében, attól keletre húzódik a MÁV 46-os számú Sárbogárd–Bátaszék-vasútvonala, de a községhez legközelebb eső Kölesd-Alsótengelic megállóhely is csaknem 8 kilométerre található, Kajdacs megállóhely és Tengelic megállóhely között. A nagy távolság okán fokozatosan lecsökkent a személyforgalom, emiatt 2009. december 13. óta itt nem állnak meg a vonatok.

Közösségi közlekedés

A település helyközi autóbuszos közlekedést a Dél-dunántúli Közlekedési Központ Zrt. végzi. A településen helyi autóbusz közlekedés nincs. A távolsági autóbusz járatok száma és időbeni eloszlása a közeli városok felé jónak mondható. Átszállás nélkül elérhető Szekszárd, Paks.

Vízi közlekedés

Kölesd közigazgatási területén keresztül folyik a Balaton és Duna között vízi kapcsolatot biztosító Sió-csatorna, amely időszakosan, és egyidőben csak egyirányú forgalom lebonyolítására alkalmas.

Jelenleg folyamatban van a Balaton levezető rendszerének korszerűsítése című fejlesztési projekt.

A projekt megvalósítása során megtörténik a vízszintszabályozó nagyműtárgyak teljes átépítése. Ezzel összefüggésben, a Sió-csatorna vízlevezető képességének növelése érdekében a csatorna egyes mederszakaszain kotrási munkák valósulnak meg. Megtörténik a Sió-csatorna árvízvédelmi töltésrendszerének magasítása és egy szakaszon történő áthelyezése az árvízvédelmi biztonság növelése érdekében. Rendezésre kerülnek a Sió-csatorna mentén lévő, felújítandó magas partok is. A hosszabb ideig tartó vízeresztés esetén a Sió-csatorna mentén az ún. fakadóvízes területeken az altalajon keresztül fellépő, nagy kiterjedésű, tartós vízborítottság okozta problémák megszüntetése érdekében vizes élőhelyek kerülnek kialakításra. A projekt keretében sor kerül a hajózás biztonságát szolgáló fejlesztésekre is, egyebek között a vízügyi hajózási adatbázis fejlesztésére, hajózási jelek aktualizálására. A Sió-csatorna medergeometriáját érintő beavatkozásokkal összhangban szükséges a Sió-csatorna hajóút kitűzési tervének módosítása, valamint a keresztező műtárgyak hajózási jeleinek helyreállítása. Megtörténik a Balatonkiliti kikötőhelynek a Sió-csatorna megváltozó körülményeihez igazodó átalakítása, megújítása.

Kölesdet érintő munkák:

- Sió bal parti töltésáthelyezés a Kölesdi híd fölött, árvízvédelmi fővédvonal áthelyezése a 36+193-39+000 tkm szelvények között
- Sió kotrás és anyag elhelyezése Simontornya és Kölesd között
- Üzemi hidak rekonstrukciója
- Kölesd-Simontornya árvízvédelmi szakasz szükséges töltésfejlesztése, árvízvédelmi fővédvonal áthelyezése

Légi közlekedés

Kölesd nem rendelkezik repülőtérrel. A legközelebbi nyilvános repülőtér 109 km-re van (Pogány), illetve a legközelebbi nem nyilvános repülőtér 36 km-re van (Őcsény).

Kerékpáros közlekedés

A település közigazgatási területét jelenleg Kistormás központ és Kölesd központ közötti kiépített kerékpárút érinti. A térségi jelentőségű kerékpárutakat a hatályos megyei területrendezési terv szerint szerepelteti a rendezési terv. Az országos jelentőségű kerékpárút a Sió-menti kerékpárút kiépítésére irányuló megyei pályázat tervei szerint kerül kijelölésre.

A helyi kerékpáros forgalom jellemzően a közúton bonyolódik. Jelenleg a közintézmények, kereskedelmi- és szolgáltató létesítmények környékén a kerékpár tárolása megoldott a kihelyezett kerékpártámaszok, tárolók segítségével.

Gyalogos közlekedés

A község gyalogjárdái az utakkal párhuzamosan egyik, vagy mindkét oldalon kerültek kiépítésre. Egyes utcákban azonban hiányzik gépkocsiforgalomtól elválasztott gyalogos felület, és arra is akad példa, hogy a meglévő járda leromlott minőségű vagy keskeny kialakítású. Ezen esetekben a gyalogos forgalom a gépjárművekkel közös burkolaton bonyolódik.

Parkolás

A település saját parkolási rendelettel nem rendelkezik. Általában a gépjárművek parkolása megoldott. Kivétel ez alól az iskola valamint a közelmúltban épült üzletek. A település központban lévő kereskedelmi létesítmények, közintézmények OTÉK szerinti parkolószáma sok helyen csak közterületen biztosítható, valamint hiányosan, vagy nem kerültek kijelölésre a mozgásukban korlátozottak számára fenntartott várakozóhelyek.

Fejlesztési elképzelések, javaslatok:

Kerékpáros közlekedés

Az Ország Szerkezeti Terve alapján a település közigazgatási területét érinti a térségi szintű Fajsz- Szekszárd-Kölesd-Sárszentlőrinc-Simontornya-(61. Közép-magyarországi kerékpárút Simontornya és Tolnanémedi közötti szakasza)-Szabadhídvég-Siófok országos kerékpárút törzshálózat.

A Sió-mente kerékpáros turisztikai fejlesztés c. projekt keretében a fenti országos kerékpárút törzshálózat kölesdi szakasza a belterületről délre a Sió jobb partján, a belterületről északra pedig a 6317. jelű úttal párhuzamosan kerül megépítésre.

A jelenleg hatályos TmTrT az alábbi térségi jelentőségű kerékpárutakat jelöli:

- Sió jobb parti kerékpárút
- Sió bal parti kerékpárút
- Paks-Tengelic-Kölesd közti kerékpárút
- Nagykónyi-Tamási-Regöly-Gyöng-Kölesd közti kerékpárút

Kölesd központ-Kistormás központ között települési szintű kerékpárút kiépítése van folyamatban.

A helyi kerékpáros forgalom jellemzően a közúton bonyolódik. Jelenleg a közintézmények, kereskedelmi- és szolgáltató létesítmények környékén a kerékpár tárolása megoldott a kihelyezett kerékpártámaszok, tárolók segítségével.

Közösségi közlekedés

Jelenleg az autóbusz forgalom a 6317., 6313. és a 6233. jelű utakon zajlik. A megállóknál az autóbusz a forgalmi sávon áll meg és ezzel torlódást okoz. A gyalogosok és a járművek számára is célszerű szabványos autóbuszöblök és peron kialakítása.

Gyalogos közlekedés

A leromlott burkolatú gyalogos felületek felújítása fontos feladat. A forgalomcsillapított területeket leszámítva javasolt az utcák gyalogos létesítményeinek kiépítése, valamint a szűk keresztmetszetű járdák szélességének bővítése.

A gyalogos felület tényleges szélességét alapvetően a várható gyalogosforgalom helyigénye határozza meg. A várható gyalogos forgalom szoros összefüggésben van a kapcsolódó terület funkcióival, valamint a beépítés módjával. Javasolt azonban valamennyi utca tekintetében a minimális 1,50 méter széles járda kiépítése.

A gyűjtőutakon alkalmazott 2*1 sávú utak mellett a minimális járdaszélesség 2,50 méter, ami a kiemelt szegély melletti 0,50 méter és a beépítések, kerítések melletti 0,25-0,50 méter széles biztonsági sávból, valamint a 2*0,75 méter hasznos járdaszélességből áll.

Várakozóhely létesítése

Új épület létesítésénél, illetve a meglévők bővítésénél az OTÉK előírásai szerint számított mennyiségű gépjármű várakozóhelyet kell biztosítani, melyet saját területen belül kell elhelyezni. Azokban az esetekben, ahol saját területen belül (teljes mértékben) nem oldható meg a parkolók építése, külön vizsgálni kell a parkolási lehetőség közterületen történő biztosítását. A közterületeken kijelölt parkolókat szilárd burkolattal kell kiépíteni. Jogszabályi felhatalmazás alapján a képviselő-testületnek meg kell alkotnia az önkormányzat parkolási rendeletét, amelyben szabályozásra kerülnek az OTÉK előírásaitól történő esetleges eltérések feltételei és módjai.

A területen az új funkcionális egységekhez tartozó gépkocsik elhelyezéséről az ingatlanokon belül kell gondoskodni.

Minden beépítésre szánt területen az OTÉK 42. §-ában előírt mennyiségű és fajtájú járművek részére járműtároló épületeket, nem tárolás célját szolgáló várakozó,

parkoló helyeket rendszeres teherszállítás esetén rakodóhelyeket kell az ingatlanon belül létesíteni.

Az OTÉK 33. §. 5. pontja szerint épület csak olyan telken helyezhető el, amelynek a rendeltetésszerű használatához szükséges gépkocsi elhelyezése a jogszabályban előírtak szerint biztosítható.

Kapubejárók

Az egységes településkép érdekében a kapubejárók kiépítését azonos műszaki paraméterekkel javasoljuk megoldani. Az árkok lefedésénél legalább Ø30 cm átereszt kell építeni a könnyű tisztíthatóság érdekében.

Tűzvédelmi szempontok

A település jelenlegi úthálózata nem mindenhol alkalmas tűzoltó gépjárművek, valamint műszaki mentést végző gépjárművek közlekedésére, ezért több helyen az útburkolat szélesítése szükséges.

A tűzcsapokat a közúti úrszelvényen kívül kell elhelyezni, jól megközelíthető helyen. A tűzcsapok észlelhetőségét biztosítani kell, környezetükben a növényzetet el kell távolítani. Új telekalakításoknál, a beépítések megkezdése előtt biztosítani kell a közlekedési területeket, és az utakat közlekedésre alkalmassá kell tenni, azaz a közműkiépítések után szilárd burkolattal kell ellátni.

6. A közműellátás, hírközlési javaslat

Vízgazdálkodás és vízellátás:

Kölesd vízellátó hálózatának üzemeltetője az Egyesült Regionális Önkormányzati Víziközmű Zrt. (továbbiakban ERÖV Zrt.) A település vízellátása a szomszédos Kistormással összekapcsolva 2 kút által biztosított. A kutak vízhozama megfelelő, 250 l/perc. A két fúrt kút közvetlenül termel a hálózatba, ill. a 2 x 50 m³-es magaslati tárolóba (Kölesd, 2662/1 hrsz). A magaslati tározók ellennyomó rendszerben biztosítják a megfelelő nyomást és tartalékvizet a hálózatban. A vízmű által szolgáltatott víz minőségi javítására a település sikeresen pályázott. A projekt részeként a vízvezeték-hálózat bővül, valamint a vízellátásban egy új kút létesül a meglévő kistormási kút a rendszerből kikerül. A vízműtelepen tervezett egy új víztisztítási technológia, ami a határértéket meghaladó vas-mangán és ammónium eltávolítását vegyszeres oxidációval és törésponti klórozással oldhatja meg.

Borjád településrész önálló vízellátó rendszerrel rendelkezik. A szükséges vízmennyiséget egy 150 m talpmélységű kút biztosítja. A puffer kapacitást és a hálózati nyomást egy magastározó medence biztosítja, mely átfolyós rendszerű.

Az utóbbi öt évben nem történt kiugró számú meghibásodás a vezetékhálózaton. A vízellátás az ellátandó lakosság számára teljeskörűen biztosított. A 27/2004 (XII. 25.) KvVM rendelet alapján Kölesd a felszín alatti víz szempontjából érzékeny besorolású településnek számít.

Javaslat

A hálózati szakaszok javítása szükséges a csőtörésekkel gyakoribban sújtott szakaszokon az üzemzavarok számának csökkentése érdekében. A vízellátó rendszer vezérlése elavult, felújítása javasolt. A magaslati tározó jókarban tartása szintén javasolt.

Szennyvízelvezetés:

A településen nincs kiépítve teljes körűen a kommunális szennyvíz csatornahálózat, az érintett utcákban (Hunyadi utca, Toldi utca, Borjád településrész) a szennyvíz gyűjtése egyedileg, háztartásonként külön gyűjtő aknában történik. A nem közművel összegyűjtött háztartási szennyvizet tengelyen szállítja el egy egyéni vállalkozó.

A csatornahálózat kiépült rendszerében a keletkező szennyvizek elvezetése gravitációs szennyvízcsatornával történik, NA 200 gerinccsatornával és NA 150-es bekötőcsatornákkal. A hálózaton a gyűjtőhálózat és a szállítóvezeték teljes hossza mintegy 11465,52 m-t tesz ki.

A településtest morfológiai viszonyai miatt házi átemelők rendszerbe integrálása is szükségessé vált.

Az összegyűjtött szennyvizek az üzemeltető, az ERÖV Zrt. helyi szennyvíztisztító telepére kerülnek. A szennyvíztisztító telep hidraulikai kapacitása a keletkező mennyiségekhez viszonyítva megfelelő.

Javaslat

A település fejlesztési tervébe javasolt belevenni a szennyvízcsatorna hálózat kiépítését az eddig ellátatlan ingatlanokhoz is – a bekötésre váró ingatlanok száma meghaladja a 150-et -, mely komfortosabb lakókörnyezetet eredményezne, illetve az ingatlanokon lévő szikkasztós gyűjtő aknák megszűnésével a felszín alatti ill. felszíni vizek állapotát is javítaná.

Csapadékvíz elvezetés:

A települések ár-és belvíz veszélyeztetettségi alapon történő besorolásáról szóló 18/2003 (XII.9.) KvVM-BM együttes rendelet szerint Kölesd „C” enyhén veszélyeztetett.

Kölesd térségének legnagyobb felszíni vízlevezetője az állami tulajdonban és a Középdunántúli VÍZIG kezelésében lévő Sió-csatorna. Nagyvizek esetén a Sió a kölesdi területeket érintő bal parti (nem község felőli) szakaszon hatással lehet a környező mezőgazdasági területekre (fakadóvízes területek).

A Nádor-csatorna a Szekszárd-simontornyai belvízvédelmi szakasz fő belvízcsatornája. A Kölesd-Hidas patak a Tolnai-Hegyhát egyik legjelentősebb vízfolyása. További két időszakos patak folyik át Kölesden: az önkormányzati tulajdonban lévő Kender-patak és Réti-patak.

A település rendelkezik települési vízkár-elhárítási tervvel (Ragó, 2019). A Terv alapján a szomszédos Kistormáson, a Hidas-patak mentén lévő I., II. sz. halastavak vize egy esetleges töltésszakadáskor Kölesd belterületén vonul le. A vízkárelhárítási terv szerint a tavak vízjogi engedélyeinek mellékletében lévő üzemeltetési szabályzat betartása esetén veszélyhelyzet nem fordulhat elő.

A csapadékvíz fő befogadója a Hidas-patak. A csapadékvíz elvezető hálózat egy, vagy kétoldali nyílt árkos, részben az útburkolaton, részben szikkasztó árkok által. A település alapvetően kedvezőtlen domborzati viszonyokkal rendelkezik a csapadékvíz elvezetés szempontjából. Kiöntések, helyi vízkárok nagyobb esőzések alkalmával előfordulnak. A méteres löszfalakon extrém időjárási viszonyok esetén a rossz állékonyság következtében nagy mértékű felázás és beszakadás, majd omlás

következik be. A felázott löszanyag a lakóingatlanokba is behatolhat és károkat okozhat a vízellátó hálózatban és a csatornarendszerben, a csapadékvíz elvezetés kiépítése tehát nem megfelelő, a lehullott csapadéknak csak egy része folyik le biztonságosan.

Az árokrendszer tisztítását és karbantartását az Önkormányzat végzi. Intenzív esőzésekor a Hajnal utcában jelentkezett vízelvezetési probléma.

Javaslat

A védekezés a település helyi vízkár elhárítási tervével és a benne foglalt javaslatokkal összhangban kell, hogy kialakításra kerüljön. Ezzel összefüggésben javasolt a vízelvezető művek, különösen az árkok majdnem teljes rekonstrukciója (a vízelvezető művek felújítása, az árkok kotrása, a burkolt árkok védelmének javítása).

Hangsúlyt a megelőzésen túl (melyet a védművek kiépítésével, karbantartásával és a belterületi vízrendezés), a fejlesztésekre is lehetne helyezni akár pályázati úton, a védelmi eszköztár bővítésére, védekezési helyek lehatárolására, beépítések, területhasználatok elvezető hálózathoz illeszkedő tervezése és kivitelezése.

Összességében megállapítható, hogy a településen a csapadékvíz elvezetése nem teljeskörűen megoldott. A gyakori kiöntések helyszínein lehetőség volna árkok kialakításával elvezetni a lehulló csapadékot a befogadóig. Folyamatosan gondoskodni kell az árkok jókarban tartásáról, az átereszek tisztításáról, a feliszapolódások megszüntetéséről.

Hírközlési javaslat:

Kölesd község vezetékes telefon szolgáltatás szempontjából a 74. sz. Szekszárd primer körzetbe tartozik, melynek telefon hálózata a Magyar Telekom Nyrt. tulajdona. Hálózatuk központja a Kossuth L. téren található.

A településen vezetékes beszédcélú és szélessávú szolgáltatást nyújtanak. Műholdas TV szolgáltatással, ill. mobil lefedettséggel is rendelkeznek.

A közeljövőre vonatkozó fejlesztési tervük nincs

Kölesd másik vezetékes hírközlési szolgáltatója a Tarr Kft. Az E.ON oszlopsorának felhasználásával kiépített hálózatukon kábel TV, internet és telefon szolgáltatást kínálnak az előfizetőknek.

Vezeték nélküli hírközlési szolgáltatást az alábbi szolgáltatók biztosítanak Kölesden: Magyar Telekom Nyrt., Telenor Magyarország Zrt, Vodafone Magyarország Mobil Távközlési Zrt.

Mindhárom hazai szolgáltató – honlapja szerint – 4G mobiltelefon, és internet szolgáltatást tud biztosítani Kölesd területén. Fejlesztést egyik szolgáltató sem tervez a közeljövőben, de ennek lehetőségét kéri biztosítani, a 14/2013.(IX.25.) NMHH rendelet 26.§(6). bekezdéséhez igazodva.

Az Antenna Hungária Zrt földfelszíni sugárzású rádió és TV műsorai a község területén többé-kevésbé foghatók.

Postahivatali szolgáltatást a községben a Magyar Posta biztosít.

A tervezett övezeti átsorolások vizsgálata hírközlés szempontjából:

1. A Dózsa György utca végén lévő, működő Tüzép telephely (hrsz. 1215) – a tulajdonos kérésére történő – Gksz övezetbe sorolása nem érinti annak vezetékes hírközlését, mivel az a Magyar Telekom Dózsa György utcai hálózatáról biztosított. Többlet igényeket a Magyar Telekom Pécsi Igazgatóságán lehet bejelenteni.
2. A Vízmű (1174/1 hrsz.) különleges közműterület övezetbe sorolása kapcsán esetleg felmerülő, vezetékes hírközlési igény kielégítése a Magyar Telekomnak a 1139/18 hrsz. utcában húzódó, földkábel hálózatának meghosszabbításával megoldható.
3. A Hajnal u. északi részén lévő szennyvíztisztító telep (hrsz. 035/5) esetleges hírközlési igénye a Magyar Telekomnak a terület mellett húzódó, földkábel hálózatának bővítésével megoldható.
5. A volt honvédségi terület (hrsz. 801/1,2) átsorolása K-Id övezetbe, annak idegenforgalmi célú használatát teszi lehetővé. A területen felmerülő, vezetékes hírközlési igény kielégítése a Magyar Telekomnak a 1139/18 hrsz. utcában húzódó, földkábel hálózatának meghosszabbításával megoldható, de a Magyar Telekom mobil átjátszó állomása is a közeli Zengő hegyen áll. (A Vodafone és a Telenor is a Magyar Telekom tornyára szerelte átjátszó állomását.)
8. A település Borjád részén elterülő, volt Sas kúria és Petőfi-méhes (hrsz. 1523/1,2 és 1525) átsorolása K-Id övezetbe, megfelel a jelenlegi használatnak. A terület melletti Petőfi utcában húzódó Telekom hálózat bővítésével az esetleges, vezetékes hírközlési igények kielégíthetők.

A településen tervezett, többi terület-átsorolás nem érinti a hírközlést, mivel azok beépítésre nem szánt területek, vagy fejlesztési igény nélküli átsorolások.

Villamosenergia ellátás:

Kölesd község villamosenergia ellátását az E.ON Dél-dunántúli Áramhálózati Zrt biztosítja, a Tamási alállomás (TAMS) és Paks alállomás (PAKS) 22 kV-os celláiból induló, szabadvezetékekre csatlakozó, 22/0,4 kV-os transzformátor állomásokon keresztül. A község területén 13 db. E.ON tulajdonú transzformátor állomás található.

A közvilágítást energiatakarékos fényforrások biztosítják.

A villamos művek biztonsági övezetének nagyságát, és az ott létesíthető objektumokat, valamint az ott végezhető tevékenységeket a 2/2013.(I.22.) NGM rendelet szabályozza. 22 kV-os szabadvezeték esetében ez „a vezeték minkét oldalán, a szélső áramvezetőktől mért 5 m, de a vezeték azon szakaszán, mely a belterületre és a fokozott biztonságra vonatkozó előírások betartásával létesült, 2,5 m.” Ez azt jelenti, hogy ha a két szélső vezeték távolsága 1,5 m, akkor a biztonsági övezet teljes szélessége 11,5, ill. 6,5 m.

A község közigazgatási területének északi részét (külterület) érintő, KÖF (400 kV-os) szabadvezeték biztonsági övezete a vezeték minkét oldalán, a szélső áramvezetőktől mért 28 m.

A tervezett övezeti átsorolások vizsgálata azok villamosenergia ellátása szempontjából:

1. A Dózsa György utca végén lévő, működő Tüzép telephely (hrsz. 1215) – a tulajdonos kérésére történő – Gksz övezetbe sorolása nem érinti annak villamos-

energia ellátását, mivel az z 17000 jelű, VÁGÓHÍD elnevezésű transzformátor állomásról meg van oldva.

2. A Vízmű telkének (hrsz. 1174/2) K-k övezetbe sorolása nem igényeli villamos-energiát. Ha mégis felmerülne ilyen igény, az a 17004 jelű, KÖLESD VÍZMŰ elnevezésű transzformátor állomás teljesítmény-növelésével megoldható.

3. Hajnal u. északi részén lévő szennyvíztisztító telep (hrsz. 035/5) villamos-energia ellátását jelenleg a 17001 jelű, KÖLESD TÉGLAGYÁR elnevezésű transzformátor állomás biztosítja. Az energia-igény esetleges növekedése a VOTR 20/160-as transzformátor állomás bővítésével kielégíthető.

5. A volt honvédségi terület (hrsz. 801/1,2) átsorolása K-Id övezetbe, annak idegenforgalmi célú használatát teszi lehetővé. A területet jelenleg ellátó, 17006 jelű, KÖLESD MVP elnevezésű VOTR 20/160-as transzformátor állomás bővítésével az esetleges igény-növekedés kielégíthető.

8. A település Borjád részén elterülő, volt Sas kúria és Petőfi-méhes (hrsz. 1523/1,2 és 1525) átsorolása K-Id övezetbe, megfelel a jelenlegi használatnak. A területet ellátó transzformátor állomás: 16981 BORJÁD KG. (OTR 20/400).

A településen tervezett, többi terület-átsorolás nem érinti a villamos-energia ellátást, mivel azok beépítésre nem szánt területek.

Megújuló energiaforrások használata:

Jelenleg a Polgármesteri hivatal villamos-energia ellátásánál használnak napelemet.

Kölesd Önkormányzatának Gazdasági Program-tervezetében az alábbi, általános (nemcsak elektromos) energetikai racionalizálási célok szerepelnek, melyek célja az energia-hatékonyság és a megújuló energiaforrások arányának növelése.

Megvalósítás időpontja	Fejlesztési cél
2020-2021.	A Kismegyeháza belső nyílászáróinak cseréje
2020.	A hivatal fűtés-rendszerének korszerűsítése
2022.	A Kismegyeháza épületének napelemmel való ellátása
2022.	IKSZT épületének napelemmel való ellátása
2023.	A Vendégház épületének napelemmel való ellátása
2024.	A Vendégház fűtés-rendszerének kiépítése

Gázellátás:

A szolgáltató az E.ON Dél-dunántúli Gázhálózati Zrt.

A meglévő hálózat bővítésével új területek gázellátása megoldható.

A meglévő, már beépült területek (Toldi utca, a Kinizsi u. és a Toldi utca közötti utca, valamint az Ady E. utca nyugati vége, illetve. Borjád) gázellátása a meglévő hálózat bővítésével szintén megoldható.

7. A környezetvédelem

A felülvizsgálat során új beépítésre szánt terület egy helyen kerül kijelölésre a működő vízműkút rendeltetés szerinti besorolásával. Továbbá beépítésre szánt, illetve beépítésre nem szánt területek átsorolásai történnek.

A módosítási pontokat az alábbiak szerint csoportosíthatjuk:

- I. Valós területhasználathoz illeszkedés indokolta módosítások: 1., 2.a, 2.c., 3.a., 16.a., 16.b.
- II. Idegenforgalmi – egyéb településfejlesztési szándék indokolta módosítások: 5., 6., 7., 8.
- III. OTÉK megfeleltetés miatt eszközölt módosítások: 3.b., 3.c., 14., 15.
- IV. Temető területét érintő módosítások: 4., 9., 10.a., 10.b., 11., 12., 13.b.
- V. Zöldfelületek kijelölése: 13.a.
- VI. Erdőterületek átsorolása
- VII. Mezőgazdasági területeket érintő átsorolások

A beépítésre szánt területek átsorolásai közül a valós területhasználatot eredményezi a Tüzép területének átsorolása, a szennyvíztisztító telep és a tenispálya telekhatárainak helyes szerepeltetése a terven, valamint a Donát-patak menti erdőterületek a földhivatali nyilvántartás szerint és a valóságban is halastavak, így átsorolásuk vízgazdálkodási területbe szintén a kialakult állapot szerepeltetését jelenti a terven.

A turizmusfejlesztés színterei a következők: a jelenleg is idegenforgalmi elemként funkcionáló borjádi Sass-kúria, a Petőfi emlékméhes és a Söréttorony területe, illetve a jövőben tervezett turisztikai fejlesztések helyszíne (Rózsa F. utca) került kijelölésre. A Hidas-patak menti kertes mezőgazdasági területfelhasználású területeken horgásztó létesítése tervezett, ezért átsorolása vízgazdálkodási területbe történik.

A hatályos OTÉK előírásai indokolják a korlátozott mezőgazdasági területek átsorolását, hiszen ez az övezeti besorolás megszűnt. Az érintett területek művelési águknak megfelelően kerülnek átsorolásra. A természetközeli területek a hatályos OTÉK alapján mocsarak, nádasok, sziklás területek lehetnek. Az övezetbe sorolt területeken épületeket elhelyezni tilos.

A település területén számos temető terület található. Ezek egy része felhagyott állapotban van, a működő temető pedig kibővítésre kerül. Minden érintett átsorolás a különleges beépítésre nem szánt temető területbe sorolást célozza településtervezői javaslatra. A zöldfelületi rendszerben nagy változás nem következik be, egy övezeti kijelöléssel, a Kinizsi utca mentén, mintegy 0,17 hektáros terület zöldterületi övezetbe kerül, az önkormányzati vagyongazdálkodásnak megfelelően.

A tervmódosítás során eszközölt erdőterületeket érintő módosításokat egyrészt a rendeltetés módosulása indokolta, másrészt az Erdészeti Igazgatóság adatszolgáltatásával való egyezés okán új kijelölések történtek egyrészt általános mezőgazdasági területből 9,77 hektárt érintően, korlátozott mezőgazdasági területből 30,32 hektárt, valamint kertes mezőgazdasági területből 1,02 hektárt

illetően. Az Igazgatóság adatszolgáltatása a hatályos terv erdő övezetének átsorolását általános mezőgazdasági területbe 2,83 hektárt érintően indokolja.

A felsorolt módosító pontok tájképvédelmi területi övezetét, vízminőség-védelmi terület övezetét, rendszeresen belvízjárta területi övezetét, nagyvízi meder övezetét, ökológiai hálózat ökológiai folyosójának övezetét, világörökségi várományos terület övezetét érintik.

Környezetvédelmi szempontból nézve az alábbi változások kerültek beépítésre a tervbe:

Talaj és vizek védelme

A talaj-, és vízvédelem kérdésében a település területén a területhasználatok során a földtani közeg, a felszíni és felszín alatti vizek védelmét, a 4.2 fejezetben részletezett Kormányrendeletekben előírtak szerint kell biztosítani.

A 27/2004. (XII.25.) KvVM rendelet alapján a település érzékeny felszín alatti vízminőség-védelmi területen helyezkedik el, emiatt szigorúbb talaj és vízvédelmi előírások betartása szükséges.

A község vezetékes ivóvíz hálózata a település teljes területén kiépített. 2020-ban megvalósul az ivóvízminőség-javító program, mely fejlesztés környezeti hatásai közigazgatási hatósági eljárás keretein belül kerülnek feltárássra és értékelésre. A szennyvízcsatorna hálózat kiépítése Borjádön szükséges, a hálózatra való teljes rákötöttség növelése esetén a környezeti kockázat minimálisra csökkenthető.

A rendezési tervi elhatározások megvalósítása biztosítja a települési talaj-, földtani közeg és vízi környezet minőségének megtartását, javítását.

A levegőminőség védelme

A település bel-, és külterületi környezete megfelelő levegőterhelési tartalékokkal rendelkezik a fejlesztések megvalósításához. A jó levegőkörnyezeti adottságok megtartása érdekében bel- és külterületen csak a törvényben előírt légszennyezési határértékeknek megfelelő emissziójú tevékenységek és területhasználatok engedélyezése lehetséges, valamint fontos cél a lakossági fogyasztók körében a gázhasználati arányok javítása (főként Borjádön). A gazdálkodó tevékenységekből fakadó kiporzás ellen mezővédő erdősávok telepítésével nyílik lehetőség védekezni és egyúttal kedvezőbb termőhelyi adottságok kialakítására a magasabb terméshozam és alacsonyabb környezeti terheléssel járó mezőgazdálkodás érdekében.

A rendezési terv módosításának megvalósítása biztosítja a települési levegőkörnyezet minőségének megtartását, javítását.

Hulladékgazdálkodás

A hatékony hulladékgyűjtés érdekében a jelenleg jól funkcionáló gyűjtési rendszereket meg kell tartani, továbbra is előtérbe kell helyezni a hulladéktömeg csökkentését (hulladékszegény termékek, tömörítés) és a szelektív gyűjtést (javasolt lakóházanként a szelektív hulladékgyűjtő edények biztosítása). Az illegális hulladéklerakó felszámolása, területének rehabilitációja sürgető feladat kell, hogy legyen.

Zajvédelem

A település bel-, és külterületének általános zajkörnyezeti állapotát befolyásoló tényezők és feladatok:

- a jelenlegi és tervezett övezetekben végzett beruházásokat, tevékenységeket úgy kell kialakítani, elhelyezni és működtetni, hogy azok zajemissziója ne okozzon határértéket meghaladó terhelést a környezetben, illetve a védett területhasználatok felé
- a főbb közlekedési vonalak mellett lévő épületek tervezése és építése során a zajvédelmi szempontokat (alaprajzi elrendezése, helyiségek elhelyezése, épületszerkezetek megfelelő akusztikai tervezése) érvényre kell juttatni

Az 1. számú módosítási pont zajvédelmi szempontból érdemel említést. A tűzép, mint működő gazdálkodó tevékenység a szomszédos lakóingatlanokra zajterhelést gyakorol. Az ingatlan lakóövezetből való átsorolása azonban nem produkál zajemissziónövekedést, hiszen az évek óta működik. A határértékek a fenti javaslatok figyelembevételével maradéktalanul teljesülnek a környező lakóingatlanokon. A módosítási pontok egészét tekintve, megvalósításukkal a jelen állapottól eltérő, növekvő zajterhelés nem feltételezhető.

A közlekedésből eredő zajterhelés vizsgálatát szakmai szempontból nem tartjuk szükségesnek, hiszen a közutak keresztmetszeti forgalma alapján a településen áthaladó közutak forgalma nem produkál zajterhelési határérték túllépést. A 6313. jelű út mértékadó óraforgalma 131 E/óra, 13%-os kapacitás-kihasználtság mellett. 2018-ban az összes forgalmat 1476 jármű tette ki naponta. A 6233. jelű út mértékadó forgalma 23 egységjármű óránként, 2%-os kapacitás-kihasználtság mellett, az összes forgalom átlagosan 275 jármű volt naponta. A 6313. jelű út mértékadó óraforgalma 125 egységjármű volt, kihasználtsága 11%-os, az összes forgalom átlagosan napi 1078 járműre tehető.

Települési és épített környezet

- **Településszerkezetet érintő változások esetén várható környezetet érő hatások bemutatása**

A már kialakult közlekedési infrastruktúra nem változik. Környezetvédelmi szempontból a legfontosabb, hogy a közlekedési nyomvonalak minél akadálymentesebb forgalomelvezetést, biztonságos haladást és parkolást biztosítsanak, csakúgy, mint a kiszolgáló utak, lakóutak fejlesztésével (szabályozási szélessége) a közterületek, illetve a közművek helyigénye biztosított legyen.

A tervezett módosítással általánosságban a környezeti igénybevétel tekintetében kezelhető beavatkozások, területhasználati változások következnek be.

• Műemléki védettségeket érintő változások esetén várható környezetet érő hatások bemutatása

A terv műemléket vagy azok kijelölt műemléki környezetét érintően olyan övezeti átsorolást nem tartalmaz, mely veszélyeztetné az országos védelmet. A műemlékek környezetében olyan tevékenység nem jelentkezik, mely zaj-, illetve rezgésterheléssel az építészeti értéket veszélyeztetné, kivéve a 6313., a 6233., és a 6317. jelű utak közlekedésből eredő zajterhelése, illetve levegőszennyezése.

• Helyi védelmet érintő változások esetén várható környezetet érő hatások bemutatása

A helyi védelemre érdemes építményeket több kedvezőtlen környezeti hatás is érinti, melyek jórészt a földrajzi elhelyezkedésből is következnek.

A gyakorta előforduló felszínmozgásos események miatt a lakóházak és pincék veszélyeztetettek a löszfalomlások miatt. A vízrajzi veszélyeztetettség miatt a külterületi ingatlanokat a 04.05. Siótorok-Kölesdi és a 04.06. sz. Szekszárd-Sióagárd-Kölesdi, valamint a 04.07. sz. Kölesd-Simontornyai I. rendű árvízvédelmi szakaszok védik az elöntésektől. A nagyvízi meder érintettség miatt a lakóterület védelmét a Balaton levezető rendszer korszerűsítése elnevezésű KEHOP-projekt keretein belül a Sió-csatorna korszerűsítésével orvosolják, mely magában foglalja a Sió bal parti töltésáthelyezését a Kölesdi híd fölött, árvízvédelmi fővédvonal áthelyezését, Sió jobb parti depóniáinak rendezését, kotrást, a keresztező műtárgyak rekonstrukcióját és a jobb part mederrézsű helyreállítását.

A 6313., a 6233., és a 6317. jelű utak menti épületek esetében a közlekedésből fakadó zaj- és rezgésterhelést lehet megemlíteni, mint negatív környezeti hatást, viszont mértéke nem kritikus. A belterületi szakaszokra érvényes megengedett sebesség korlátozásának bevezetésével csökkenthető a terhelés.

• Világörökség várományos helyszínt érintő változás esetén várható környezetet érő hatások bemutatása

A terület-felhasználási egységek meghatározásakor a terv figyelembe veszi a világörökség várományos helyszíneket, mely területeken új beépítésre szánt területek nem kerültek kijelölésre. A Petőfi Emlékméhest veszélyeztető tényező nem jelentkezik.

• Régészetet érintő változások esetén várható környezetet érő hatások bemutatása

A rendezési tervmódosítások megvalósítása során nem várható a régészeti örökségben sérülést okozó változtatási szándék. A külterületi mezőgazdasági területek esetében a talajművelés során javasolt a fokozott elővigyázatosság, szükség esetén művelési ág változtatás (és ezzel összefüggésben kárenyhítést célzó komplex vizsgálatot lefolytatni, indokolt esetben pedig a művelést fel kell hagyni), míg a

belterületi lelőhelyek esetében építési munkálatok során szükséges a védelem biztosítása. A lelőhelyek bolygatásának elkerülésére hívjuk fel a figyelmet, illetve védőövezet fenntartására. Egyes területek rendezése kapcsán előfordulhat, hogy a veszélyeztetett lelőhelyek kisajátítása is indokoltá válik.

A település környezeti feltételei megfelelnek a fejlesztéseknek és nagyobb hatékonyságot biztosítanak az egyes területhasználatok számára, a változások megvalósítása hozzájárul az élhetőbb, jobb minőségű települési környezet kialakításához.

Táj és természetvédelem

A terv módosító pontjai ökológiai hálózat magterületet, Natura 2000 különleges természetmegőrzési területet nem érintenek, arra közvetlen hatást nem fejtenek ki. A 9., 12., és 15. módosító pontok érintik az ökológiai hálózat ökológiai folyosóját, azonban a módosítások jellege nem eredményez negatív környezeti hatást.

8. A védőterület és védősávok

Katasztrófavédelmi besorolás

Kölesd településhez legközelebb eső sugárzásvédelmi szempontból jelentős létesítmény a MVM Paksi Atomerőmű Zrt., mely a településtől északkeleti irányban kb. 25 km távolságban található. Ezen kívül az új atomerőművi blokkok majdnani 30km-es zónájába fog esni a település.

Tekintettel a létesítmény viszonylagos közelségére, a katasztrófák elleni védekezés egyes szabályairól szóló 62/2011. (XII.29.) BM rendelet módosításáról szóló 61/2012. (XII.11.) BM rendelet 1. számú melléklet értelmében a község II-es katasztrófavédelmi osztályba sorolt. (30 km-en belül viszonylagos közelségről beszélünk.) A katasztrófavédelmi szempontból II. veszélyességi osztályba sorolt településeken a 234/2011. (XI.10.) Korm.rendelet 2. sz. melléklete szerint az elégséges védelmi szint meglétéhez az alábbiak szükségesek:

- „Riasztás: a lakosság riasztása és veszélyhelyzeti tájékoztatása feltételeinek biztosítása.

- Lakosságvédelmi módszer: a kockázatbecslésben megállapítottaknak megfelelően, elsősorban elzárkózás.

- Felkészítés: a lakosság 3 évente történő aktív tájékoztatása; passzív tájékoztatás nyomtatott és elektronikusan elérhető információs anyagok biztosításával, felkészítés a riasztás módszerének és jelének felismerésére, valamint az annak megfelelő magatartási szabályokra.

- Védekezés: különleges felszerelések és kiképzett szakértők bevonásának tervezése, gyakoroltatása; a kockázatbecslésnek megfelelően egyes polgári védelmi szakalegységek megalakítása, önkéntes segítők, karitatív szervezetek bevonásának tervezése

- Induló katasztrófavédelmi készlet: teljes induló katasztrófavédelmi készlet megléte”

A településen telepített 4 riasztó eszköz (Kossuth tér, Rózsa u. 36., Úttörő u. 17., Zsámbék u. 37.) működőképes állapotban van.

Kölesd község a felszín alatti víz állapota szempontjából érzékeny területeken levő települések besorolásáról szóló 27/2004. (XII. 25.) KvVM rendelet szerint érzékeny felszín alatti vízminőség-védelmi területen lévő település.

Vízminőség-védelmi terület

A 9/2019 (VI. 14.) MvM rendelet (továbbiakban **Trtv.**) 5.§ alapján a kijelölt vízvédelemmel érintett területekre vonatkozó egyedi szabályokat a helyi építési szabályzatban kell megállapítani. Az Trtv. övezetre vonatkozó egyéb előírásai is betartandók.

Közművezetékek védőterülete

A településen húzódó 22 kV-os szabadvezetékek mentén a vonatkozó jogszabályok figyelembe vételével építési korlátozások vannak.

A Paks-Toponár 400 kV-os távvezeték mentén a MAVIR Zrt. adatszolgáltatás szerinti 68 ill. 77 m-es védőterületen belül a vonatkozó jogszabályi előírások betartandók.

A Szank-Gyöngy földgázelosztó hálózat részét képező nagyközépnomású földgázvezeték védőterületén belül a vonatkozó jogszabályi előírások betartandók.

Parti sáv

A vizek és a közcélú vízellátási létesítmények kezelésére jogosult és köteles személyek a vizek és közcélú vízellátási létesítmények mentén az azokkal kapcsolatos vízgazdálkodási szakfeladataik ellátására, a meder megközelítésére külön rendeletben meghatározott szélességig terjedő parti sávot használhatnak. A parti sáv: a vizek partvonala, valamint a közcélú vízellátási létesítmények mentén húzódó, rendelet szerint meghatározott szélességű területsáv, amely az azokkal kapcsolatos szakfeladatok ellátását szolgálja.

Az állami tulajdonú Sió-csatorna, Nádor-csatorna, Hidas-patak és Donát-patak partvonalától számított 6 méter, a nem állami tulajdonú vízfolyások esetében 3 méter a parti sáv.

A parti sávot is magába foglaló parti ingatlan a szakfeladatok közérdekű ellátására figyelemmel használható, hasznosítható. A nagyvízi mederkezelési terv hatálya alá nem tartozó parti sávban csak olyan építmény létesíthető, amely a mederkezelő által tervezett, a parti sávot igénybevevő fenntartási munkát megelőzően kiküldött felszólításban meghatározott időpontra elbontható úgy, hogy nem akadályozza a parti sávban a munkagépekkel történő munkavégzést. Az elbontásra legalább három napot kell biztosítani.

Természetközeli vízfolyások

A Donát-patak, Görbő-kúti-árok, Kendervölgyi-patak, a Hidas-patak és egyéb vízfolyások esetében a természetközeli állapotú szakaszok mentén 50 m-es védősávot szükséges betartani.

Árvízvédelmi töltés védőterülete

Kölesd település közigazgatási területén belül, a Sió-csatorna bal partján található ingatlanok a Magyar Állam tulajdonában és a KDTVIZIG kezelésében lévő 04.05. számú Siótorok-Kölesdi, a 04. 06. számú Szekszárd-Sióagárd-Kölesdi, valamint a 04. 07. számú Kölesd-Simontornyai elsőrendű árvízvédelmi töltések húzódnak.

A fenntartási feladatok ellátása és az árvízvédelmi töltés védelme érdekében a töltésen, valamint a töltés lábvonalától, annak mindkét oldalán számított 10-10

méteres védősávon belül nem szabad olyan tevékenységet végezni, amely a talaj szerkezetét, szilárdságát, összetételét megbontaná, illetve hátrányosan megváltoztatná, annak elszennyeződését eredményezné.

9. A korlátozások

Omlás- és csúszásveszélyes terület

A terület földtani veszélyforrások övezetébe tartozó területként kezelendő, azaz földrészleteken történő építmény kialakításnál eleget kell tenni az általános érvényű jogszabályi környezetben előírt kötelezettségnek, hogy az építési engedélyezési vagy használatbavételi engedélyezési dokumentációkhoz az építmény biztonságos használatát igazoló talajvizsgálati jelentést kell mellékelni.

Felhagyott bányaterület

Építési hely kijelölésekor az érintett területet figyelembe kell venni. Talajvizsgálati jelentés készítése szükséges épület elhelyezéséhez. A terület földtani veszélyforrások övezetébe tartozó területként kezelendő, azaz földrészleteken történő építmény kialakításnál eleget kell tenni az általános érvényű jogszabályi környezetben előírt kötelezettségnek, hogy az építési engedélyezési vagy használatbavételi engedélyezési dokumentációkhoz az építmény biztonságos használatát igazoló talajvizsgálati jelentést kell mellékelni.

Nagyvízi meder

Kölesd területe a Sió által nagyvízi mederrel érintett: a központi belterületen és Borjád keleti szélén átmeneti levezető sáv, valamint áramlási holtter található.

A Sió-csatorna nagyvízi mederkezelési tervdokumentációja alapján feltüntetett elsődleges, másodlagos, átmeneti és az áramlási holtter levezető sávjaira vonatkozó építési előírásokat a nagyvízi meder, a parti sáv, a vízjárta és a fakadó vizek által veszélyeztetett területek használatáról, hasznosításáról, valamint a folyók esetében a nagyvízi mederkezelési terv készítésének rendjére és tartalmára vonatkozó szabályokról szóló kormányrendelet 3. melléklete tartalmazza.

Rendszeresen belvízjárta terület

A Sió és a Nádor-csatorna között, a belterület egy részén (Laposrét utca, Borjád vízparti részei), valamint a Nádor-csatorna bal partja mentén található a Szekszárd-Simontornyai belvízvédelmi szakasz.

A területen javasolt a beépítésre vonatkozóan korlátozásokat meghatározni.

Régészeti lelőhely

A régészeti lelőhelyeket – a fenntartható használat elvének figyelembevételével – csak olyan mértékben lehet igénybe venni, hogy azok állománya számottevően ne csökkenjen, illetve eredeti összefüggéseik jelentősen ne károsodjanak. A régészeti örökség elemeit lehetőleg eredeti lelőhelyükön, eredeti állapotukban, eredeti

összefüggéseikben kell megőrizni, ennek érdekében régészeti lelőhelyek védelmére irányuló intézkedéseknek elsősorban megelőző, szükség esetén mentő jellegűeknek kell lenniük.

Nyilvántartott régészeti lelőhelyek esetében a szakhatóságként vagy szakkérdés vizsgálatában közreműködő örökségvédelmi hatóság a földmunkával járó beruházás kapcsán előírja a szükséges megelőző régészeti feltárást.

Régészeti lelet, jelenség vagy emlék váratlan előkerülése esetén azt a jogszabályban meghatározott módon be kell jelenteni, a tevékenységet szüneteltetni majd ezt követően az illetékes, feltáráásra jogosult intézmény elvégzi a mentő feltárást.

Árvízvédelmi védmű

Az árvízvédelmi földmű és fal mentén a hullámtéren a vízoldali töltésláb vonalától mért 60 m-en, a mentett oldalon pedig 110 m-en belül anyaggödröt, munkagödröt nyitni, szabadkifolyású kutat létesíteni, tavat kialakítani, illetve a fedőréteg tartós eltávolításával járó tevékenységet folytatni csak vízügyi igazgatóság hozzájárulásával, szükség esetén részletes talajfeltárást, állékonyság és szivárgási vizsgálat alapján lehet.

3. MELLÉKLET

.....önkormányzati határozathoz

VÁLTOZÁSOK (BEAVATKOZÁSOK ÉS ÜTEMEZÉSEK)

Kölesd község rendelkezett OTÉK alapú, 2008. évben készített rendezési tervvel. A felülvizsgálat során az alábbi változások kerültek beépítésre a tervbe:

A terület-felhasználási elemek változása

- Dózsa Gy. utca végén lévő TŰZÉP kereskedelmi, szolgáltató területbe sorolása
- tenispálya különleges beépítésre nem szánt övezetbe sorolása, a sportpálya és a lakóterületek között védelmi erdő kijelölése, az itt lévő vízmű telkét különleges közmű célú területbe sorolása
- a Zsámbék utca végén lévő mezőgazdasági telep általános gazdasági területbe, a szennyvíztisztító telep és környéke egyéb ipari területbe kerül átsorolásra
- a működő és felhagyott temetők és Borjádön a tervezett bővítés területe különleges beépítésre nem szánt területbe kerül besorolásra
- a Zengő-hegy nyugati lábánál lévő egykori katasztrófavédelmi célú épületek területe (801/1, 801/2 hrsz.) különleges idegenforgalmi célú területbe kerül besorolásra
- A Hidas-patak Kistormás felőli szakasza mentén horgásztó létesítési igény miatt vízgazdálkodási terület kijelölésre
- Borjádön a Petőfi Sándor utca végén elhelyezkedő Sörétöntő torony különleges beépítésre nem szánt turisztikai célú területbe kerül
- Borjádön az egykori kúria és emlékméhes területe különleges beépítésre szánt idegenforgalmi területbe kerül
- OTÉK 30/A. §-a szerinti természetközeli terület-felhasználási egységek kijelölése
- A Donát-patak menti meglévő halastavak területe vízgazdálkodási területbe kerül besorolásra
- Erdő területek besorolása az adatszolgáltatás szerinti elsődleges rendeltetésűeknek megfelelően
- A korlátozott mezőgazdasági területek általános mezőgazdasági területbe való átsorolása

Beavatkozások, ütemezések

- a borjádi temető bővített része földhivatali nyilvántartás szerint temetővé nyilvánítandó
- A tervezett kiszolgáló utak esetében a szükséges terület közúttá nyilvánítandó.
- A sportpálya mentén kiszabályozott kiszolgáló út és mellette tervezett védelmi erdősáv esetében telekalakítást kell végrehajtani.
- A zöldterületek esetében, ha szükséges a telekalakítást követően a földhivatali nyilvántartás szerint közkertbe, közparkba kell sorolni.
- Talaj, de levegő és felszíni-felszín alatti víz szempontjából is nagy problémát jelent a belterületén az egykori szennyvíziszap-ürítő területén illegális hulladék közeli árokba történő lerakása, mely környezetvédelmi és településképi szempontból egyaránt súlyos problémát jelent. Az illegális tevékenység felszámolását és a terület rehabilitását mielőbb végre kell hajtani.

4. MELLÉKLET

..... önkormányzati határozathoz

A TELEPÜLÉS TERÜLETI MÉRLEGE

Közigazgatási terület (ha)	3812,74
Beépítésre szánt terület (ha)	182,75
Beépítésre nem szánt terület (ha)	3629,25
BEÉPÍTÉSRE SZÁNT TERÜLETEK TERÜLETFELHASZNÁLÁSI EGYSÉGEI	
Lakóterület	
Falusias lakóterület (ha)	125,0
Vegyes terület	
Településközpont terület (ha)	3,43
Gazdasági terület	
Általános gazdasági terület (ha)	6,36
Kereskedelmi, szolgáltató terület (ha)	29,04
Ipari terület (ha)	7,36
Különleges terület	
Különleges idegenforgalmi célú terület (ha)	10,06
Különleges sportterület (ha)	1,43
Különleges közmű célú terület (ha)	0,07
BEÉPÍTÉSRE NEM SZÁNT TERÜLETEK TERÜLETFELHASZNÁLÁSI EGYSÉGEI	
Beépítésre nem szánt különleges területek	
Beépítésre nem szánt különleges terület- temető (ha)	8,46
Beépítésre nem szánt különleges terület- idegenforgalmi célú terület (ha)	0,85
Beépítésre nem szánt különleges terület- sportterület (ha)	0,25
Erdőterület	
Gazdasági rendeltetésű erdőterület (ha)	387,48
Védelmi rendeltetésű erdőterület (ha)	303,58
Zöldterület (ha)	0,97
Mezőgazdasági terület	
Általános mezőgazdasági terület (ha)	2323,69
Kertes mezőgazdasági terület (ha)	407,47
Természetközeli terület	2,06
Közlékedési és közműterület	
Közutak, közművek területe (ha)	40,21
Vízgazdálkodási terület	
Vízgazdálkodási terület (ha)	152,00

5. MELLÉKLET

..... önkormányzati határozathoz

A TERÜLETRENDEZÉSI TERVVEL VALÓ ÖSSZHANG IGAZOLÁSA

1. ORSZÁGOS TERÜLETRENDEZÉSI TERV

Az országos területrendezési terv szerkezeti tervében Kölesd községet az alábbi területfelhasználási térségek érintik:

A Terv a település túlnyomó részét – a szántóterületeket, kertes mezőgazdasági területeket, kisebb erdősávokat vegyes területfelhasználású térségbe, a nagy kiterjedésű erdőket erdőgazdálkodási térségbe, a vízfolyásokat és halastavakat vízgazdálkodási térségbe sorolja. Települési térségként Kölesd belterületét, Borjádót, Felsőhídvéget, valamint Lencse-pusztát jelöli. A településen áthalad a 62. számú tervezett Sió-völgyi országos kerékpárútvonal (Fajsz - Szekszárd - Sióagárd - Kölesd - Sárszentlőrinc - Simontornya - Szabadhídvég - Siófok).

A településrendezési terv a Sió menti kerékpárutat a Sió bal part helyett a jobb parti töltésen vezeti, majd a 6233 j. útról a településközponton át a 6317. j. úton.

A külterületet érinti a meglévő Szank-Gyöngy földgáz elosztó hálózat, a meglévő Paks-(Kaposvár)(Toponár) 400 kV-os átviteli hálózati távvezeték.

Vízi létesítmény az elsőrendű árvízvédelmi fővédvonal a Sió mentén.

Az energetikai hálózatok a településszerkezeti terven feltüntetésre kerültek.

2. TOLNA MEGYE TERÜLETRENDEZÉSI TERVE

Tolna Megye Területrendezési Terve (a továbbiakban: TmTrT.) a 49/2020. (X. 29.) önkormányzati határozattal és a 8/2020. (X. 29.) önkormányzati rendelettel került jóváhagyásra.

A rendelet 2. melléklete tartalmazza a Térségi szerkezeti tervet, mely meghatározza a település térségi terület-felhasználási kategóriáit és a településrendszer elemeit.

A TmTrT Térségi Szerkezeti Tervével való összhang igazolása

Térségi területfelhasználási kategória	TmTrT Szerkezeti terv szerinti térségi területfelhasználási kategóriák nagysága (ha)	Kölesd települési területfelhasználási egységeinek illeszkedése a térségi övezethez
Erdőgazdálkodási térség	639,16	ebből 628,26 ha erdőterület, azaz 98,3 %
Mezőgazdasági térség	2892,24	ebben mezőgazdasági, erdőgazdálkodási, vízgazdálkodási, természetközeli, különleges beépítésre nem szánt területek találhatóak (megfelel)
Vízgazdálkodási térség	5,18	ebben vízfolyások, Donát-patak menti halastavak, természetközeli terület (megfelel)
Települési térség	274,57	
Összesen	3811,15	

A MATrT 11. § alapján a megyei területfelhasználási kategóriák területén belül a települési területfelhasználási egységek kijelölése során az **erdőgazdálkodási térségben** az erdőterület területfelhasználási egységeket a térséget lefedő erdők övezetére vonatkozó szabályok szerint, valamint az erdőtelepítésre javasolt terület övezetére vonatkozó szabályok figyelembevételével kell kijelölni. A fenti övezetekre vonatkozó szabályok az alábbiak:

MATrT 29.§ Az erdők övezetébe tartozó területeket az adott településnek a településrendezési eszközében legalább 95%-ban erdőterület területfelhasználási egységbe kell sorolnia.

A 9/2019 (VI. 14.) MvM rendelet 3.§ (1) „A településrendezési eszközök készítése során az Országos Erdőállomány Adattárban nem szereplő erdőterület területfelhasználási egységeket a településfejlesztési és településrendezési célokkal összhangban – a természeti és kulturális örökségi értékek sérelme nélkül – az erdőtelepítésre javasolt terület övezet területén javasolt kijelölni.”

A Kölesd település területén lévő erdőterületek a fenti szabályok szerint kerültek kijelölésre. A térségen belül védelmi és gazdasági célú erdőterületek lettek kijelölve, melyet a *Területrendezési tervekkel való összhang igazolása* c. táblázat Országos és Megyei övezetek 3/Hiba! A hivatkozási forrás nem található. mutat be.

A **Mezőgazdasági térségen** belül a MaTrT 11. §-a alapján legalább 75%-át elsődlegesen a mezőgazdasági terület települési területfelhasználási egységbe kell sorolni, a fennmaradó rész természetközeli terület, – nagyvárosias lakóterület és vegyes terület kivételével – beépítésre szánt terület vagy különleges honvédelmi, katonai és nemzetbiztonsági célra szolgáló terület területfelhasználási egységbe sorolható.

A mezőgazdasági térségben belül ~ 0,23 % nagyságban került kijelölésre beépítésre szánt terület (GKsz, Gá), illetve ~ 0,35 % erdőgazdálkodási területek találhatóak, így a térségben kijelölt területfelhasználási kategóriák aránya megfelel a MATrT 11.§-nak.

Az MATrT 11.§ c) pont alapján a **vízgazdálkodási térség** területét vízgazdálkodási terület, vízgazdálkodási célú erdőterület, vízgazdálkodási célú mezőgazdasági

terület, természetközeli terület, valamint különleges honvédelmi, katonai és nemzetbiztonsági célú terület vagy honvédelmi célú erdőterület területfelhasználási egységbe kell sorolni.

Kölesd területén a vízgazdálkodási térségen belül vízgazdálkodási területek (vízfolyások, halastavak) és természetközeli területek (0,87 ha- 16,8%) található.

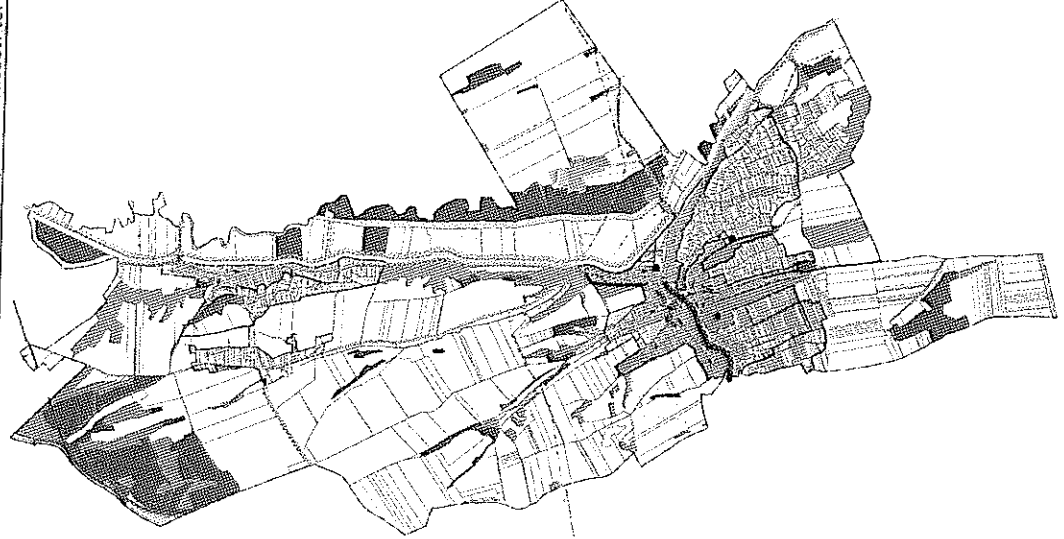
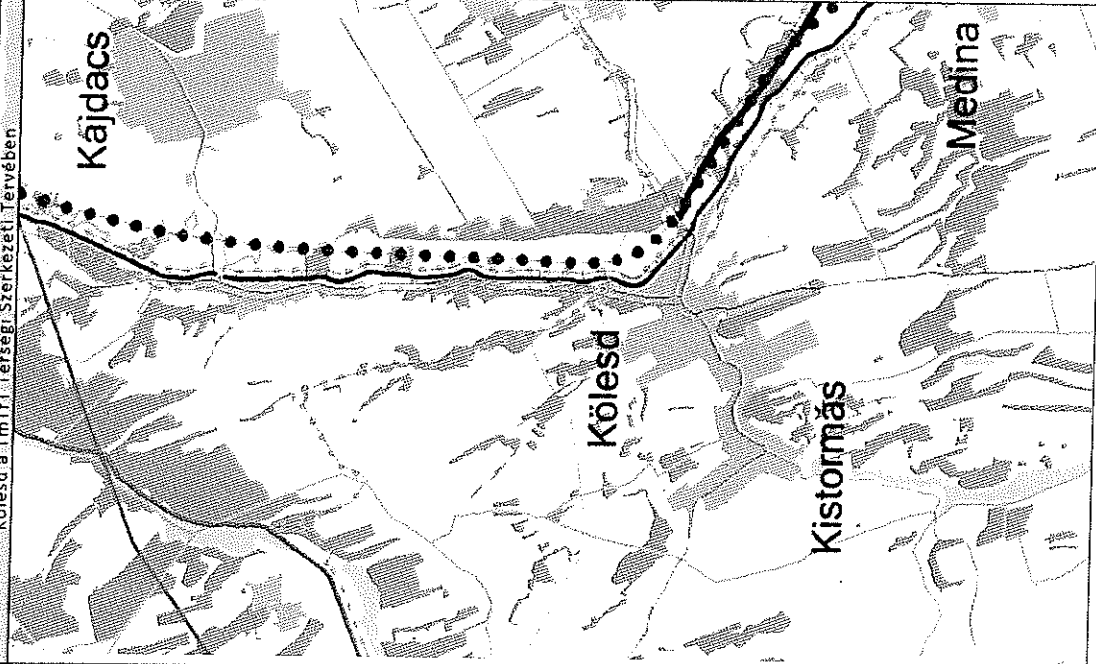
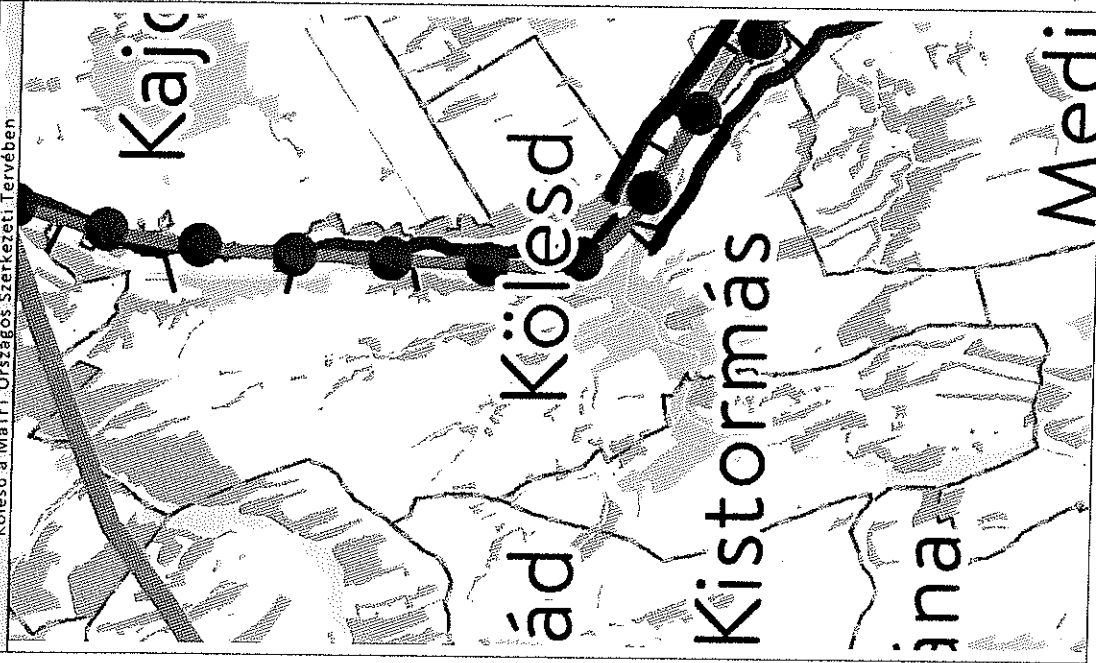
Az MATrT 11.§ d) pont alapján a **települési térség** területén „*bármely települési területfelhasználási egység kijelölhető*”.

TERÜLETRENDEZÉSI TERVEKEL VALÓ ÖSSZHANG IGAZOLÁSA

Kölesd a MaTrT. Országos Szerkezeti Tervében

Kölesd a TmTrT. Térségi Szerkezeti Tervében

Jelenlegi területhasználatok a javasolt települészerkezeti tervben




<p>2018. évi CXXXIX. törvény MAGYARORSZÁG ÉS EGYES KIEMELT TÉRSÉGEINEK TERÜLETTRENDÉZÉSI TERVE</p> <p>Az MaTRT Szerkezeti Terve a következő terület-felhasználási térségeket jelöli Kölesdre:</p> <p>Erdőgazdálkodási térség</p> <p>Erdőgazdálkodási térségbe tartoznak a település meglévő erdőterületei.</p> <p>Mezőgazdasági térség</p> <p>A település külterületének nagy részét mezőgazdasági térségbe sorolja a Terv. A térségbe sorolja a Zengőhegy északi oldalát is.</p> <p>Vízgazdálkodási térség, vízfolyás</p> <p>A MaTRT a település területén vízgazdálkodási térségként szerepelteti a településen áthaladó vízfolyásokat, Donát-patak menti halastavakat.</p> <p>Települési térség</p> <p>Az ország szerkezeti terve Kölesd belterületét, Borjádot, Felsőhidvéget és Lencse-pusztát jelöli települési térségként.</p> <p>Infrastruktúra hálózatok</p> <p>A települést érinti a tervezett országos kerékpárút hálózat, a 750 kV-os meglévő átviteli hálózati távvezeték, valamint elsőrendű árvízvédelmi fővédvonal.</p>	<p>TOLNA MEGYEI ÖNKORMÁNYZAT KÖZGYŰLÉSÉNEK 8/2020. (X. 29.) ÖNK. RENDELET TOLNA MEGYE TERÜLETTRENDÉZÉSI TERVÉRŐL</p> <p>A TMTRT Térsvégi Szerkezeti Terve a következő területfelhasználási térségeket jelöli Kölesdre:</p> <p>Erdőgazdálkodási térség</p> <p>Az Udvari felőli meglévő erdőket, a Sió és a Nádor-csatorna menti Galériaerdőket, valamint Medina és Kistormás felőli erdőket (Birkádi hegy, Pörjés) sorolja ide a terv.</p> <p>Mezőgazdasági térség</p> <p>A külterület túlnyomó része mezőgazdasági térségbe tartozik.</p> <p>Vízgazdálkodási térség</p> <p>A vízfolyások és a Donát-patak halastavai tartoznak a térségbe.</p> <p>Települési térség</p> <p>Kölesd belterülete, Borjád, Felsőhidvég, Lencse-puszta, illetve a külterületi gazdasági területek települési térségbe tartoznak.</p> <p>Közlekedési hálózat</p> <p>meglévő elemei mellett érinti a Sárszentlőrinc-Varsád-Kalaznó-Hőgyész közötti tervezett térségi szerepű összekötő út.</p> <p>Tervezett országos és térségi jelentőségű kerékpárutak közül az alábbiak érintik:</p> <ul style="list-style-type: none"> 62. számú Sió-völgyi kerékpárútvonal -országos jelentőségű Sió jobb parti kerékpárút – térségi jelentőségű Sió bal parti kerékpárút – térségi jelentőségű Paks-Tengelic-Kölesd közti kerékpárút – térségi jelentőségű Nagykönyi-Tamási-Regöly-Gyöngy-Kölesd közti kerékpárút – térségi jelentőségű 	<p>A TELEPÜLÉSSZERKEZETI TERV ÉS A TMTRT ÖSSZSHANGJA</p> <p>Erdőgazdálkodási térség</p> <p>A térségben belül védelmi és gazdasági erdők, valamint mezőgazdasági területek kerültek kijelölésre.</p> <p>Mezőgazdasági térség</p> <p>A térségben belül legnagyobb részben (~ 99%) mezőgazdasági területeket, kisebb részben erdőterületet és gazdasági területet jelöl a településszerkezeti terv.</p> <p>Vízgazdálkodási térség</p> <p>A térségben belül vízgazdálkodási területek (vízfolyások, halastavak), természetközeli területek találhatóak.</p> <p>Települési térség</p> <p>A térségben található a központi belterület, a Borjád nevű belterületi rész, az ezekhez kapcsolódó gazdasági területek, illetve Felsőhidvég, egyéb külterületi majzorok.</p> <p>Infrastruktúra hálózatok</p> <p>A településszerkezeti terv a szerepelteti a TMTRT-ben jelölt 4 térségi jelentőségű kerékpárutat. A terv külön nem tartalmazza a Sió-völgyi országos kerékpárutat, mert az megegyezik a Sió jobb parti és bal parti kerékpárútjával.</p>
---	---	---

3. A TERÜLETFELHASZNÁLÁSRA VONATKOZÓ ÁLTALÁNOS SZABÁLYOK

Új beépítésre szánt területek

A terv új beépítésre szánt területként szerepelteti a sportpálya mellett működő vízműkút területét (1174/2 hrsz.). A különleges területbe átsorolt földrészlet nagysága 188 m². A MATRT 12.§ alapján új beépítésre szánt terület kijelölésénél a területnövekmény 5%-ának megfelelő nagyságú zöldterületet vagy véderdőt kell kijelölni. A településrendezési terv a közműterület nyugati oldalán védelmi erdőterületet jelöl ki, amely megfelel a fenti előírásnak, valamint a sportpálya és a lakóterület közötti látvány- és zajvédelmi elválasztást is szolgálja.



4. TÉRSÉGI ÖVEZETEKNEK VALÓ MEGFELELÉS

ORSZÁGOS ÉS MEGYEI ÖVEZETEK

Az országos övezetekre vonatkozó előírásokat a Magyarország és egyes kiemelt térségeinek területrendezési tervéről szóló 2018. évi CXXXIX. törvény és a területrendezési tervek készítésének és alkalmazásának kiegészítő szabályozásáról szóló 9/2019. (VI. 14.) MvM rendelet (a továbbiakban: Trtv rendelet) állapítja meg.

Az országos övezetek az alábbiak:

- a) ökológiai hálózat magterületének övezete
- b) ökológiai hálózat ökológiai folyosójának övezete
- c) ökológiai hálózat puffterületének övezete – nem érinti
- d) kiváló termőhelyi adottságú szántók övezete
- e) jó termőhelyi adottságú szántók övezete
- f) erdők övezete
- g) erdőtelepítésre javasolt terület övezete
- h) tájképvédelmi terület övezete
- i) világörökségi és világörökségi várományos terület övezete
- j) vízminőség-védelmi terület övezete
- k) nagyvízi meder övezete
- l) honvédelmi és katonai célú terület övezete – nem érinti

A megyei övezetek az alábbiak:

- a) ásványi nyersanyagvagyon övezete
 - b) rendszeresen belvízjárta terület övezete
 - c) földtani veszélyforrás terület övezete
 - d) egyedileg meghatározott megyei övezetek:
 - innovációs-technológiai fejlesztés támogatott célterületének övezete - nem érinti
 - logisztikai fejlesztések támogatott célterületének övezete – nem érinti
 - turisztikai fejlesztések támogatott célterületének övezete
- A megyei övezetekre vonatkozó előírásokat Trtv. és a TMTvT állapítja meg.

ÖKOLÓGIAI HÁLÓZAT ÖKOLÓGIAI FOLYOSÓJÁNAK ÖVEZETE

A településrendezési tervben a Duna-Dráva Nemzeti Park Igazgatóság adatszolgáltatása szerinti határok kerültek feltüntetésre a MATrT 23. § (2) bekezdése alapján.

A településszerkezeti terv nem jelöl ki új beépítésre szánt területet ökológiai folyosó övezetében.

Az ökológiai hálózat övezeteit érintő övezeti átsorolás: Mko területek átsorolása Má területbe. Az átsorolással a meglévő tájhasználat nem változik, mert a korábbi Mánál szigorúbb övezeti előírások vonatkoznak rá továbbra is.

Az övezet térképi lehatárolását az **5/1. melléklet** tartalmazza.

KIVÁLÓ TERMŐHELYI ADOTTSÁGÚ SZÁNTÓK ÖVEZETE, JÓ TERMŐHELYI ADOTTSÁGÚ SZÁNTÓK ÖVEZETE

A településszerkezeti terv nem jelöl ki új beépítésre szánt területet kiváló termőhelyi adottságú szántók övezetében.

A jó szántó övezetébe a település területének főként mezőgazdasági területei tartoznak (általános, kertés mezőgazdasági területek). A közigazgatási terület északi részén lévő erdőterületeket is érint az övezet.

Az övezetek térképi lehatárolását az **5/2. melléklet** tartalmazza.

ERDŐK ÖVEZETE

ERDŐTELEPÍTÉSRE JAVASOLT TERÜLET ÖVEZETE

Az Országos Erdőállomány Adattár alapján Kölesd közigazgatási határain belül összesen 639,16 ha (601,89 ha erdővel borított és 37,27 ha nem erdővel fedett terület, ún. egyéb részletként megjelölt terület) erdőterület található. Az összes erdőterület 95%-a: 607,20 ha.

A településszerkezeti tervben az adatszolgáltatás szerinti területek közül erdőterületbe sorolt terület: 622,59 ha (97,4%); nem erdőterületbe sorolt terület: 16,57 ha (2,6%).

Az erdőterületbe sorolt területek összege tehát megfelel a MaTrT 29.§ szerinti előírásnak.

A településszerkezeti terv az adatszolgáltatáshoz képest több erdőterületet jelöl. Ennek oka többek között az erdőterületek földrészelethez való igazítása, nem üzemtervezett erdők, erdő művelési ágú területek erdőterületbe sorolása.

(Az adatszolgáltatás szerint az erdőterületek elsődleges rendeltetés szerinti megoszlása: 353,67 ha gazdasági erdő és 248,22 ha védelmi erdő a településen.)

A településszerkezeti tervben kijelölt terület-felhasználási egységek az erdőtelepítésre javasolt terület övezetére vonatkozó jogszabályi előírásokkal nem ütköznek.

Az övezetek térképi lehatárolását az **5/3. melléklet** tartalmazza.

TÁJKÉPVÉDELMI TERÜLET ÖVEZETE

A Duna-Dráva Nemzeti Park Igazgatóság adatszolgáltatása alapján Kölesd közigazgatási területét érintő tájképvédelmi terület övezetében nagy kiterjedésű erdőterületek, a Sió, a Nádor-csatorna és a kisebb vízfolyások vizes élőhelyei, galériaerdői, a teljes belterület, Borjád, a belterülethez kapcsolódó szőlőhegyek, valamint a déli határ menti szántó-erdő mozaikok találhatóak.

A településen nem terveznek olyan új közlekedési elem építését, mely a tájképet negatívan befolyásolná. A táj látványképi értékét befolyásoló új elektronikus hírközlési és energetikai hálózathoz kapcsolódó fejlesztéseket nem javasol a terv.

Az övezet térképi lehatárolását az **5/4. melléklet** tartalmazza.

VILÁGÖRÖKSÉG-VÁROMÁNYOS TERÜLET ÖVEZETE

A Borjádon található Petőfi emlékműves (1525 hrsz.) szerepel a Világörökségi Várományos Helyszínek Jegyzékében. A műemlék telke falusias lakóterületből különleges idegenforgalmi célú területbe kerül, mely átsorolás műemlékvédelmi (világörökség-védelmi) érdeket nem sért. Közlekedési, hírközlési, vízgazdálkodási infrastruktúrában változás nem történik.

Az övezet térképi lehatárolását az **5/5. melléklet** tartalmazza.

VÍZMINŐSÉG-VÉDELMI TERÜLET ÖVEZETE

Az adatszolgáltatás szerinti vízminőség-védelmi területnél eltérés tapasztalható az országos területrendezési tervhez képest: Borjádon nem jelöl vízminőség-védelmi területet.

A településrendezési tervben kijelölésre került a vízminőség-védelmi terület övezete, az egyedi szabályokat a helyi építési szabályzat tartalmazza.

Az övezet térképi lehatárolását az **5/6. melléklet** tartalmazza.

NAGYVÍZI MEDER ÖVEZETE

Az övezetben új beépítésre szánt területet a településrendezési terv nem jelöl ki.

Az övezet térképi lehatárolását az **5/7. melléklet** tartalmazza.

ÁSVÁNYI NYERSANYAGVAGYON ÖVEZETE

A Baranya Megyei Kormányhivatal Bányászati Osztályának levele alapján a településen nincs ásványvagyron védelmi övezetbe tartozó földrészlet. A belterület északi részét érintő, évtizedek óta felhagyott téglagyár földtani kutatások hiányában az egykori külfejtés nem szerepel a bányászati kataszterben.

Az övezet térképi lehatárolását az **5/8. melléklet** tartalmazza.

RENDSZERESEN BELVÍZJÁRTA TERÜLET ÖVEZETE

Közép-dunántúli Vízügyi Igazgatóság adatszolgáltatása megegyezik a TMTTrT 3/10. mellékletével.

Az adatszolgáltatásra kötelezett Közép-dunántúli Vízügyi Igazgatóság levele alapján a Sió és a Nádor-csatorna között, a belterület egy részén (Laposrét utca, Borjád vízparti részei), valamint a Nádor-csatorna bal partja mentén található a Szekszárd-Simontornyai belvízvédelmi szakasz.

Az övezetben egy új beépítésre szánt területet jelöl a településrendezési terv, mely a település meglévő működő vízműkútja (1174/2 hrsz.).

Az övezet térképi lehatárolását az **5/9. melléklet** tartalmazza.

FÖLDTANI VESZÉLYFORRÁS TERÜLETÉNEK ÖVEZETE

A Baranya Megyei Kormányhivatal Bányászati Osztályának levele alapján a településen nincs földtani veszélyforrás övezetébe tartozó terület. Az Országos Felszínmozgásos Kataszterben, valamint gravitációs tömegmozgásokat tartalmazó nyilvántartásokban Kölesd területe szerepel. A korábbi évtizedekben megújulóan történtek omlásos mozgások a Hajnal u. és a József A. utcai ingatlanok területét érintően. A Hatóság szükségesnek tartja a szerkezeti és szabályozási terven feltüntetni a földtani veszélyforrások helyszíneit, melyeket a terv tartalmaz.

Az övezet térképi lehatárolását az **5/10. melléklet** tartalmazza.

TURISZTIKAI FEJLESZTÉSEK TÁMOGATOT CÉLTERÜLETÉNEK ÖVEZETE

A turisztikai fejlesztések támogatott célterületének övezetével érintett települések fejlesztési koncepciója és településrendezési eszközei készítése során törekedni kell a turisztikai nyomvonalas fejlesztések folytonosságára, az egymást gyengítő párhuzamosságok kiküszöbölésére.

A településrendezési terv felülvizsgálata összhangban áll az övezetre vonatkozó megyei előírásokkal.

Borszőlő termőhelyi kataszter területe

Kölesd község a 127/3009. (IX. 29.) FVM rendelet 1. melléklet 22. pontja alapján a Tolnai borvidékhez tartozó település.

Kölesd külterülete, valamint Borjádón a belterület nyugati része borszőlő termőhelyi kataszterrel érintett.

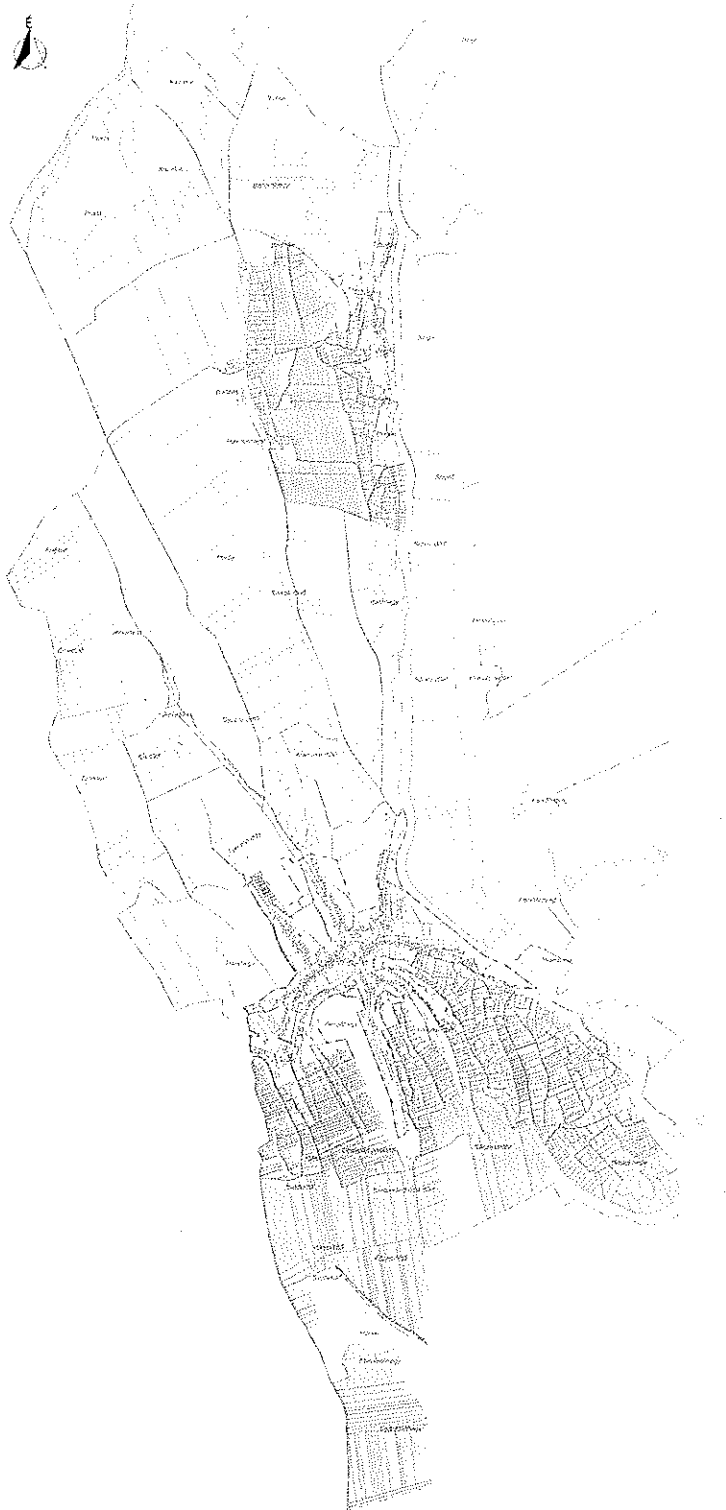
A MATrT 13.§ (1) bekezdés alapján a borszőlő termőhelyi kataszter I-II. osztályú területeihez tartozó földrészlet esetében különleges mezőgazdasági üzemi terület kivételével nem lehet új beépítésre szánt területet kijelölni.

A terv új beépítésre szánt területet nem jelöl, a borszőlő termőhellyel érintett területeken kizárólag már meglévő beépítésre szánt területeket érint (hrsz: 359, 1021/16, 1443-1447, 1463.). A rendezési terv fenti jogszabályi előírásnak megfelel.

A mezőgazdasági térségre vonatkozóan a Tolna Megye Önkormányzat 49/2020. (X. 29.) közgyűlési határozat mellékletében szereplő területrendezési gazdálkodási ajánlások az alábbiakat határozza meg:

19.A borvidéki és bortermőhelyi települések szőlőkataszter szerinti I. és II. osztályú területeihez tartozó földrészletein épület elhelyezése csak a szőlőtermelés és a borturizmus elősegítése érdekében lehetséges.

20.A mezőgazdasági térséghez tartozó borvidéki és szőlőkataszterbe sorolt területeken a beépítés településrendezési tervben megállapítandó feltétele a szőlő művelési ágnak megfelelő területhasználat (szőlőművelés).



6. MELLÉKLET

..... önkormányzati határozathoz

A BIOLÓGIAI AKTIVITÁSÉRTÉK SZÁMÍTÁS EREDMÉNYE

Az épített környezet alakításáról és védelméről szóló 1997. évi LXXVIII. törvény alapján újonnan beépítésre szánt területek kijelölésével egyidejűleg a település közigazgatási területének - a külön jogszabály alapján számított - biológiai aktivitás értéke az átminősítés előtti aktivitás értékhez képest nem csökkenhet.

A 35/2008. (VI. 09.) önkormányzati határozattal elfogadott, 163/2018. (XI. 26.) önkormányzati határozattal módosított településszerkezeti tervben kijelölt területfelhasználási egységek alapján a biológiai aktivitásérték a teljes közigazgatási területre számítva 17796,723.

A 2021. évi településrendezési terv készítése során számolt érték a teljes közigazgatási területre 18207,07

A település biológiai aktivitásértéke a jogszabályoknak megfelelően nem csökkent.

A 2008.évi terv alapján számolt biológiai aktivitás érték és a 2021. évi felülvizsgálat biológiai aktivitás érték közti különbség mértéke + 410,347.

ELŐZETES HATÁSVIZSGÁLAT

Kölesd község helyi építési szabályzatáról szóló ../20201. (VI.1.)
önkormányzati rendelet-tervezethez

Társadalmi, gazdasági, költségvetési hatása: nem releváns.

Környezeti és egészségügyi következmények: nem releváns.

Adminisztratív terheket befolyásoló hatása: nincs.

A jogszabály megalkotásának szükségessége: jogszabályi kötelezettség alapján

A jogalkotás elmaradásának következményei: saját elhatározáson alapult a megalkotása.

A jogszabály alkalmazásához szükséges személyi, szervezeti, tárgyi és pénzügyi feltételek:
rendelkezésre állnak.

INDOKOLÁS

Kölesd község helyi építési szabályzatáról szóló ../20201. (VI.1.)
önkormányzati rendelet-tervezethez

Általános indokolás

A jogalkotásról szóló 2010. évi CXXX. törvény 18. §-ában foglaltak szerint eljárva a rendelet-tervezetet az alábbiak szerint indokolom:

A rendelet meghozatalára az épített környezet alakításáról és védelméről szóló 1997. évi LXXVIII. törvény (továbbiakban Étv.) 62. § (6) bekezdés 6. pontjában kapott felhatalmazás alapján, a Magyarország Alaptörvénye 32. cikk (1) bekezdése a) pontjában, a Magyarország helyi önkormányzatairól szóló 2011. évi CLXXXIX. törvény 13. § (1) bekezdés 1. pontjában meghatározott feladatkörében eljárva, a településfejlesztési koncepcióról, az integrált településfejlesztési stratégiáról és a településrendezési eszközökről, valamint egyes településrendezési sajátos jogintézményekről szóló 314/2012. (XI. 8.) Korm. rendelet 9. mellékletében biztosított véleményezési jogkörében eljáró szervek véleményének kikérésével kerül sor. A korábbi településrendezési eszközök felülvizsgálatát követően került sor megalkotására.

A rendelet-tervezet összhangban van az európai uniós jogból eredő kötelezettségekkel.

Részletes indokolás:

1. §-hoz: A rendelet alkalmazási körét határozza meg.

2.§-hoz: A belterületi határ megváltoztatására vonatkozó előírásokat tartalmazza.

3.§-hoz: Közterület alakításra vonatkozó előírásokat tartalmazza.

4.§-hoz: A telekalakításra vonatkozó rendelkezéseket foglalja magába.

5.§-hoz: A táj és a természeti környezet védelmére vonatkozó előírásokat tartalmazza.

6.§-hoz: A környezetvédelmi előírásokkal kapcsolatos rendelkezéseket tartalmazza.

7.§-hoz: A veszélyeztetett területekre vonatkozó előírásokat foglalja magába.

8.§-hoz: Az egyes sajátos jogintézményekkel kapcsolatos előírásokat tartalmazza.

9.§-hoz: A közművekre vonatkozó előírásokat tartalmazza.

10.§-hoz: Az építés általános szabályait határozza meg.

11.§-hoz: A katasztrófavédelmi osztályba sorolás alapján meghatározott elégséges védelmi szint követelményeit határozza meg.

12.§-hoz: A különleges honvédelmi területek korlátozásmentes működését biztosító szabályokat tartalmazza.

13.§-hoz: A részletes övezeti előírásokra vonatkozó általános szabályokat tartalmazza.

14.§-hoz: A beépítésre szánt területek építési övezeteinek előírásait tartalmazza.

15-16.§-hoz: A beépítésre nem szánt területek övezeteinek előírásait tartalmazza.

17.§-hoz: A paragrafus hatályba léptető és hatályon kívül helyező rendelkezéseket tartalmaz.

Kölesd, 2021. március 22.

dr. Herczig Hajnalka
jegyző

**Kölesd község Önkormányzata Képviselő-testületének
...../2021.(VI.5.) önkormányzati rendelet-tervezete
Kölesd község helyi építési szabályzatáról**

Kölesd község Önkormányzata Képviselő-testülete az épített környezet alakításáról és védelméről szóló 1997. évi LXXVIII. törvény 62. § (6) bekezdés 6. pontjában kapott felhatalmazás alapján, az Alaptörvény 32. cikk (1) bekezdése a) pontjában, a Magyarország helyi önkormányzatairól szóló 2011. évi CLXXXIX. törvény 13. § (1) bekezdés 1. pontjában, valamint az épített környezet alakításáról és védelméről szóló 1997. évi LXXVIII. törvény 6. § (1) bekezdésében és a 13. § (1) bekezdésében meghatározott feladatkörében eljárva, a településfejlesztési koncepcióról, az integrált településfejlesztési stratégiáról és a településrendezési eszközökről, valamint egyes településrendezési sajátos jogintézményekről szóló 314/2012. (XI. 8.) kormányrendelet 9. mellékletében megjelölt véleményezésben résztvevő szervek véleményének kikérésével a következőket rendeli el:

I. ÁLTALÁNOS ELŐÍRÁSOK

1. A rendelet alkalmazása

1.§

- (1) Az Építési övezetekhez kapcsolódó előírások összefoglaló című táblázatot az 1. melléklet tartalmazza.
- (2) Az Övezetekhez kapcsolódó előírások összefoglaló című táblázatot a 2. melléklet tartalmazza.
- (3) Az 1:2000 léptékű Sz-1/A, Sz-1/B, Sz-1/C rajzszámú és a 1:10000 léptékű Sz-2. rajzszámú szabályozási tervlapokat a 3. melléklet tartalmazza.
- (4) Az állattartó építmények és ehhez tartozó trágyatárolók megengedett legkisebb távolsága az egyes épületektől című táblázatot a 4. melléklet tartalmazza.
- (5) Jelen szabályzathoz az alábbi függelékek kapcsolódnak.
 1. függelék: Műemlékek jegyzéke
 2. függelék: A régészeti lelőhelyek jegyzéke
 3. függelék: Helyi védelemre érdemes építmények listája
 4. függelék: Nem ültethető fajok, illetve telepítésre javasolt fajok jegyzéke
- (6) A Szabályozási Terven alkalmazott jelek az integrált településfejlesztési stratégiáról és a településrendezési eszközökről, valamint egyes településrendezési sajátos jogintézményekről szóló 314/2012. (XI. 8.) Korm. rendelet 6. mellékletében szereplő jelmagyarazatán alapulnak, és az épített környezet alakításáról és védelméről szóló 1997. évi LXXVIII. törvény (továbbiakban Étv), valamint az Országos Településrendezési és Építési Követelményekről szóló 253/1997. (XII. 20.) Korm. rendelet (továbbiakban OTÉK) vonatkozó előírásai és fogalom meghatározásai szerint értelmezendők.
- (7) A rendeletben nem szabályozott kérdésekben az országos érvényű hatályos jogszabályt kell alkalmazni.
- (8) Az irányadó jellegű megszüntető jel nem kötelező rendelkezés, a rendelet keretei között a telekalakításra és az építési telekre vonatkozó országos, és az adott övezetre vonatkozó helyi előírások betartása mellett el lehet tőlük térni.

2. A belterületi határ megállapítása

2.§

A belterület határt a szabályozási tervlap állapítja meg.

3. Közterület alakításra vonatkozó előírások

3.§

A település területén új közterületet csak a Szabályozási Terven jelölt területeken lehet kialakítani a vonatkozó sajátos jogintézmények alkalmazásával.

4. Telekalakításra vonatkozó előírások

4.§

- (1) A település területén telek csak az adott övezetben, illetve építési övezetben a rendelet 1. és 2. mellékletében meghatározott legkisebb paraméterekkel alakítható, kivéve a települési célokat szolgáló, önálló telket igénylő műtárgyak és köztárgyak telkét, valamint a telket feltáró magánút kialakítását.
- (2) Kialakult telekállapotok esetén telekmegosztás, telekcsoport újraosztása csak az övezeti előírásokban szereplő legkisebb telekméretek biztosítása esetén, telekegyesítés, illetve telekhatár rendezés ennél kisebb telekméretek kialakulása esetén is megvalósítható abban az esetben, ha a kialakuló telkek méretei a korábbiakhoz képest az építési előírásokhoz közelítenek.

5. A táj és a természeti környezet védelmére vonatkozó előírások

5.§

- (1) Kölesd község területén lévő Országos Ökológiai Hálózat részét képező ökológiai folyosó és magterület, Natura2000 területek, valamint a tájképvédelmi terület lehatárolását az illetékes államigazgatási szervek adatszolgáltatása alapján tartalmazza a szabályozási tervlap.
- (2) Vízfolyások 50 méteres sávjában- amennyiben természeti területet érint – 1996. évi LIII törvény 18. § (3) bekezdése alapján új építmény elhelyezése nem megengedett.

6. Környezetvédelmi előírások

6. §

- (1) A település közigazgatási területén belül tilos a szennyvizet felhagyott kutakba, árkokba bevezetni, gyűjteni, vagy elhelyezni.
- (2) Az állattartó építmények és ehhez tartozó trágyatárolók megengedett legkisebb távolságát az egyes épületektől az állatok súlya és az állatlétszám függvényében jelen rendelet **4. melléklete** tartalmazza.
- (3) Állattartó, valamint trágyatároló építményt az egyes huzamos tartózkodásra szolgáló helyiségeket befogadó épületektől a környezetvédelmi hatóság által megállapított védőtávolságot, valamint a 4. mellékletben meghatározott elhelyezési távolságot betartva lehet kialakítani és üzemeltetni úgy, hogy az a környezetre zavaró hatással ne legyen.

- (4) Egy ingatlanon álló több állattartó építmény esetén, a férőhelyszámot összeadva kell az előírt távolságot meghatározni.
- (5) Az egységes környezethasználati engedélyhez és telephely-engedélyezési eljáráshoz kötött tevékenységek esetén a környezetvédelmi hatóság által a védendő épületről megállapított védőtávolság és a 4. melléklet szerinti védőtávolság közül a szigorúbb mértéket kell figyelembe venni.
- (6) Az állattartással összefüggésben hígtrágya, trágyalé, csurgalékvíz kizárólag szivárgásmentes, szigetelt tartályban, medencében tárolható. A tároló anyagát úgy kell megválasztani, hogy az a korróziónak ellenálljon, élettartama legalább 20 év legyen. Istállótrágyák szigetelt alapú, a csurgalékvíz összegyűjtésére szolgáló gyűjtőcsatornákkal és aknával ellátott trágyatelepen kell tárolni. A tárolókapacitásnak elegendőnek kell lennie legalább 4 havi istállótrágya és trágyalé tárolására.
- (7) Állattartó épület, illetve trágyatároló létesítéskor saját tulajdonú lakóépületről, illetve gazdasági épületről nem kell védőtávolságot tartani.
- (8) Hígtrágyás állattartás csak úgy folytatható, hogy az nem járhat együtt szabadtéri trágyalégyűjtő létesítésével.
- (9) A 4. mellékletben szereplő épületek közti távolságot nem kell betartani olyan lakóépület esetén, amely az állattartásra szolgáló külterületi mezőgazdasági üzem, tanya vagy farmgazdaság telkén helyezkedik el.
- (10) Az illegális hulladéklerakó helyeket fel kell számolni az adott terület helyreállításával egyidejűleg, az esetleges hulladékot össze kell gyűjteni és engedéllyel rendelkező lerakóhelyre kell elszállítani. Az illegális hulladéklerakást folyamatos ellenőrzés mellett önkormányzati szabályozással is korlátozni kell.
- (11) vízminőség-védelmi terület övezeten belül sem kezeletlen, sem tisztított szennyvizet talajba szikkasztani nem lehet.
- (12) vízminőség védelmi területen fekvő csatornázatlan településrészekben létesítendő építményekben keletkező szennyvíz környezet károsítása nélküli kezeléséhez az alábbi előírások betartandók:
 - a) belterületen, amennyiben a szennyvíz közcsontra hálózat 200 m távolságban rendelkezésre áll, akkor a közhálózati csatlakozást ki kell építeni a keletkező szennyvíz mennyiségétől függetlenül,
 - b) belterületen, amennyiben a közcsontra hálózat 200 m távolságon belül nem áll rendelkezésre, akkor a keletkező szennyvíz mennyiségétől függetlenül a szennyvizet víz-zárósági próbával igazoltan, vízzáróan kivitelezett, fedett, zárt medencébe kell összegyűjteni és igazolhatóan a kijelölt ürítő helyre szállíthatni vagy helyben létesítendő szennyvíztisztító kisberendezés is alkalmazható
 - c) külterületen, amennyiben a napi keletkező szennyvíz mennyisége meghaladja a 0,3 m³-t, és a közcsontra hálózatra való rákötés gazdaságosan nem megoldható, akkor a szennyvizet víz-zárósági próbával igazoltan, vízzáróan kivitelezett, fedett, zárt medencébe kell összegyűjteni és igazolhatóan a kijelölt ürítő helyre szállíthatni vagy helyben létesítendő szennyvíztisztító kisberendezés létesítendő.
- (13) vízminőség védelmi területre nyers, tisztítatlan szennyvizet kívülről bevezetni nem lehet, tisztított vizek átvezetésére ugyan azok a feltételek vonatkoznak, mint a területen belüli tisztított vizekre.

7. Veszélyeztetett területekre vonatkozó előírások

7.§

- (1) Az omlás- és csúszásveszélyes helyszíneken és a felhagyott bányaterületen, mint földtani veszélyforrás övezetében a földrészleteken történő építmény kialakításánál eleget kell tenni az általános érvényű jogszabályi környezetben előírt kötelezettségnek.
- (2) A Sió-csatorna nagyvízi mederkezelési tervdokumentációja alapján feltüntetett elsődleges, másodlagos, átmeneti és az áramlási holtter levezető sávjaira vonatkozó építési előírásokat a nagyvízi meder, a parti sáv, a vízjárta és a fakadó vizek által veszélyeztetett területek használatáról, hasznosításáról, valamint a folyók esetében a nagyvízi mederkezelési terv készítésének rendjére és tartalmára vonatkozó szabályokról szóló kormányrendelet 3. melléklete tartalmazza.
- (3) Rendszeresen belvízjárta területen belül alagsor, pince nem létesíthető.

8. Egyes sajátos jogintézményekkel kapcsolatos előírások

8.§

- (1) Beépítésre nem szánt területen új építményt építeni, meglévő építményt átalakítani, bővíteni, rendeltetését vagy használati módját megváltoztatni csak az Étv. 19. § (2) bekezdésében előírtak figyelembe vétele mellett szabad.
- (2) A Szabályozási Terven jelölt forgalmi utak szabályozásával érintett területrészek az Étv. 26. §-ában foglalt szabályok szerint kisajátíthatók.
- (3) A Szabályozási Terven jelölt kiszolgáló és lakóutak létesítésével, bővítésével vagy szabályozásával érintett területrészek az Étv. 27. §-ában foglalt szabályok szerint lejegyezhetők.
- (4) A Szabályozási Terv szerint beültetési kötelezettségre jelölt területeken élő növényzet telepítendő a használatba vételi engedély megadásának időpontjáig vagy ennek hiányában a Polgármester önkormányzati hatósági döntésében meghatározott módon és időn belül.
- (5) Beültetési kötelezettségű területsávon belül legfeljebb bruttó 30 m² alapterületű és legfeljebb 3,5 m homlokzatmagasságú porta épület kivételével más új épület nem helyezhető el. Temető területének beültetési kötelezettségű területsávjában új sírhely nem alakítható ki.
- (6) A beültetési kötelezettséggel érintett telkeken a növényssáv legfeljebb 2 helyen, 6 méter szélességben megszakítható, saját út és közmű szükséglet kialakítása céljából.
- (7) Beültetési kötelezettséggel terhelt területen belül, az építési övezet, övezet elsődleges rendeltetésének megfelelő funkciójú meglévő épület kontúrján belül felújítható, korszerűsíthető, vertikális irányba bővíthető.
- (8) A klimatikus viszonyok megőrzése, javítása érdekében a telkek, építési övezetre meghatározott minimális zöldfelületi arányát biológiailag aktív növényzettel kell kialakítani. Szántóföldi növénytermesztés az előírt zöldfelületi arányon túl fennmaradó szabad területen végezhető.

9. Közművek előírásai

9.§.

- (1) A település belterületén a közművek kiépítése az önkormányzat feladata, kivéve ahol a sajátos jogintézményekre vonatkozó szabályok adta lehetőségekkel élve, annak terheit az önkormányzat az érdekeltekre áthárítja.
- (2) Új közművezetékeket a vonatkozó jogszabályok és ágazati szabványok betartása mellett elsődlegesen közterületen kell elhelyezni.
- (3) A villamos-energia rendszerek és berendezések biztonsági övezetének kiterjedését és az ott végezhető tevékenységeket a vonatkozó jogszabályok tartalmazzák.
- (4) Meglévő közművezetékek védőterületeire a vonatkozó előírások érvényesek.
- (5) Részlegesen közművesített építési övezetben új épület csak az épület használata során keletkező szennyvizek egyedi szennyvízkezelő berendezéssel vagy tisztítómezővel ellátott oldómedencés műtárggyal történő kezeléssel, vagy egyedi zárt szennyvíztárolóban történő időszakos tárolás biztosításával helyezhető el.

10. Az építés általános szabályai

10.§

- (1) Új, épített utcai kerítés csak a Szabályozási Tervlapon jelölt szabályozási vonalra, ennek hiányában az utcai telekhatárra helyezhető.
- (2) Új épületek építési telken belüli elhelyezésére vonatkozó előírások:
 - a. olyan telken, ahol a Szabályozási Terv előkerti építési határvonalat tüntet fel, új épület csak a kötelezően előírt mélységű előkert szabadon hagyásával helyezhető el,
 - b. olyan falusias lakóterület és településközpont terület telkein, ahol a Szabályozási Terv előkerti építési határvonalat nem tüntet fel, új épület a kialakult állapothoz igazodóan helyezhető,
 - c. gazdasági és az idegenforgalmi különleges területek telkein új épület - a legfeljebb 30 m² beépített területű és legfeljebb 3,5 m épületmagasságú porta épület kivételével – legalább 5 méter mélységű előkert szabadon hagyásával helyezhető el, ha a Szabályozási Terv másként nem rendelkezik.
 - d. a közmű különleges terület telkein új épület előkert nélkül is elhelyezhető.
- (3) Az oldalkert legkisebb szélessége oldalhatáron álló beépítési móddal szabályozott telek esetén 4 méter, szabadonálló beépítési móddal szabályozott telek esetén 3 méter. Az oldalkert betartandó tényleges szélességi méretét azonban az OTÉK 36. §-ában szereplő telepítési távolságokra és tüztávolságra vonatkozó előírásokra tekintettel kell meghatározni.
- (4) Beépítésre szánt terület telkein a hátsókert legkisebb mélysége 6 méter. 25 m-nél kisebb mélységű telken a hátsókert mélysége 0 méter.
- (5) Az adott övezeti előírásokban megengedettnél már nagyobb mértékben beépített telek beépítettsége tovább nem növelhető, azonban a meglévő épületek korszerűsíthetők, és a beépítettség további növelése nélkül a megengedett épületmagasság betartása mellett bővíthetők.

- (6) Az övezeti előírásokban megengedettnél nagyobb épületmagasságú meglévő épület korszerűsíthető és alapterületileg bővíthető az épületmagasság további növelése nélkül a megengedett beépítettség mértékéig.

11. Katasztrófavédelmi osztályba sorolás alapján meghatározott elégséges védelmi szint követelményei

11.§

- (1) A település a vonatkozó jogszabály szerint katasztrófavédelmi szempontból II. veszélyességi osztályba tartozik.
- (2) A településen az elégséges védelmi szint meglétéhez az alábbiak szükségesek:
- a. Riasztás: a lakosság riasztása és veszélyhelyzeti tájékoztatása feltételeinek biztosítása.
 - b. Lakosságvédelmi módszer: a kockázatbecslésben megállapítottaknak megfelelően, elsősorban elzárkózás.
 - c. Felkészítés: a lakosság 3 évente történő aktív tájékoztatása; passzív tájékoztatás nyomtatott és elektronikusan elérhető információs anyagok biztosításával, felkészítés a riasztás módszerének és jelének felismerésére, valamint az annak megfelelő magatartási szabályokra.
 - d. Védekezés: különleges felszerelések és kiképzett szakértők bevonásának tervezése, gyakoroltatása; a kockázatbecslésnek megfelelően egyes polgári védelmi szakalegységek megalakítása, önkéntes segítők, karitatív szervezetek bevonásának tervezése.
 - e. Induló katasztrófavédelmi készlet: teljes induló katasztrófavédelmi készlet megléte.

12.§

12. A különleges honvédelmi területek korlátozásmentes működését biztosító szabályok

- (1) Kölesd község teljes közigazgatási területén belül a terepszinttől számított 11 méter fölötti tér a Magyar Honvédség működési területe.
- (2) A Honvédelmi Minisztérium szakhatósági szervezete a honvédelmi rendeltetésű radaroktól való távolság függvényében, engedélyezési eljárások keretében, mint szakhatóság egyedileg vizsgálja Magyar Honvédség működési területén a terepszinttől számított 11 méternél magasabb építmények megvalósíthatóságának feltételeit.

II. RÉSZLETES ÖVEZETI ELŐÍRÁSOK

12. A település építési övezetei és övezetei

13.§

(1) A beépítésre szánt területek az alábbi építési övezeteket tartalmazzák, zárójelben a Szabályozási Terven alkalmazott övezeti jel:

1. falusias lakóterület - **Lf**
2. településközpont terület – **Vt**
3. kereskedelmi, szolgáltató terület **Gksz**
4. környezetre jelentős hatást gyakorló ipari terület – **G-zip**
5. egyéb ipari terület – **G-eip**
6. általános gazdasági terület - **G-á**
7. különleges idegenforgalmi célú terület – **K-Id**
8. különleges közmű terület – **Kk**
9. különleges sport célú terület – **Ks**

(2) A beépítésre nem szánt területek az alábbi övezeteket tartalmazzák:

1. közúti közlekedési terület - **Köu**
2. védelmi erdőterület - **Ev**
3. gazdasági erdőterület - **Eg**
4. általános mezőgazdasági terület - **Má**
5. kertes mezőgazdasági terület - **Mke**
6. vízgazdálkodási terület – **V**
7. különleges beépítésre nem szánt temető terület - **Kb-t**
8. különleges beépítésre nem szánt idegenforgalmi terület - **Kb-id**
9. különleges beépítésre nem szánt sport célú terület - **Kb-sp**
10. zöldterület - **Z**
11. természetközeli terület - **Tk**

14. Beépítésre szánt területek építési övezeteinek előírásai

14.§

- (1) A beépítésre szánt területek építési övezeteiben a (2) – (11) bekezdésben foglaltakon túl elhelyezhető az OTÉK 32. § (1) - (2) bekezdésében foglalt létesítmények is.
- (2) **Lf** jelű falusias lakóterületen az OTÉK 14. §-ában meghatározott rendeltetésű épületek helyezhető el. Egy telken legfeljebb 4 önálló rendeltetési egység helyezhető el. **Lf-1**, **Lf-2**, **Lf-4** jelű építési övezetekben elhelyezhető építmények közül a mező- és erdőgazdasági, a terület rendeltetésszerű használatát nem zavaró gazdasági tevékenységi célú épület esetén az épületmagasság elérheti a 7,5 m-t.

- (3) **Vt** jelű településközpont területen az OTÉK 16. §-ában meghatározott rendeltetésű épületek helyezhető el. Vt-2 jelű építési övezeten belül közoktatási intézmény esetén a megengedett építménymagasság 6 méter.
- (4) **Gksz** jelű kereskedelmi, szolgáltató területen az OTÉK 19. §-ában meghatározott rendeltetésű épületek helyezhető el. Gksz-1 jelű területen belül elhelyezhető építmények közül a terményszárító, siló esetén az épületmagasság elérheti a 25 m-t.
- (5) **G-zip** jelű környezetre jelentős hatást gyakorló területen az OTÉK 20. § (3) bekezdésében foglaltakon kívül minden olyan létesítmény elhelyezhető, amely nem igényel védelmet az elsődleges rendeltetéstől. Az övezetben lakás nem helyezhető el. Gip-z-1 jelű területen belül elhelyezhető építmények közül a terményszárító, siló esetén az épületmagasság elérheti a 25 m-t.
- (6) **G-eip** jelű egyéb ipari területen az OTÉK 20. § (4) bekezdésében meghatározott rendeltetésű épületek helyezhetőek el. Az építési övezetben nem alakítható ki épületen belül lakás.
- (7) **G-á** jelű általános gazdasági területen az OTÉK 24/A. § (1) bekezdésében meghatározott épületek helyezhetőek el. G-á-1 jelű területen belül elhelyezhető építmények közül a terményszárító, siló esetén az épületmagasság elérheti a 25 m-t.
- (8) **K-id-1** jelű (kemping+kastély+óvóhely) idegenforgalmi célú különleges területen elsősorban rekreációs és szabadidős tevékenységhez szükséges építmények, valamint ehhez kapcsolódó vendéglátó, szálláshely szolgáltató, kereskedelmi, igazgatási épület helyezhető el.
- (9) **K-id-2** jelű (vadászház) és **K-id-3** jelű (Petőfi emlékmű) idegenforgalmi célú különleges területen elsősorban szálláshely szolgáltató épület, vendéglátó, ismeretterjesztést szolgáló épület és ezekhez kapcsolódó létesítmények, valamint a tulajdonos, a használó és a személyzet számára szolgáló lakások helyezhetőek el.
- (10) **Kk** jelű közmű célú különleges területen csak a települési vízellátási, szennyvízkezelési, energiaszolgáltatási és hírközlési rendeltetésű és az adott közmű-szolgáltatási tevékenység kiszolgálásához szükséges rendeltetésű épületek helyezhetőek el.
- (11) **Ks** jelű sport célú különleges terület elsősorban a sportoláshoz kapcsolódó és azokat kiszolgáló épületek és építmények helyezhetőek el.
- (12) Az építési övezetek területén kialakítható telek legkisebb területét, a beépítési módot, a beépítettség megengedett legnagyobb mértékét, a beépítési magasság megengedett legnagyobb mértékét, a közműellátás mértékét és módját, a zöldfelület legkisebb mértékét a rendelet **1. melléklete** tartalmazza.

15. Beépítésre nem szánt területek övezeteinek előírásai

15.§

- (1) A beépítésre nem szánt területek övezeteiben a (2) – (11) bekezdésben foglaltakon túl elhelyezhető az OTÉK 32. § (1) - (2) bekezdésében foglalt létesítmények is.
- (2) **Köu** jelű közúti közlekedési területen kizárólag a közlekedési, közmű és hírközlési építmények, kereskedelmi és vendéglátó épületek helyezhető el. Épületek közti legkisebb távolság 3 méter.
- (3) **Ev** jelű védelmi erdőterületen kizárólag az OTÉK 28. § (3) bekezdésében foglalt építmények helyezhetőek el. Magasles, erdei kilátó építményének legmagasabb pontja 15 méter.

- (4) **Eg** jelű gazdasági erdőterületen az erdő rendeltetésének megfelelő építmények és vadászház helyezhetők el. Magasles, erdei kilátó építményének megengedett legmagasabb pontja 15 méter.
- (5) **Má-1** jelű általános mezőgazdasági területen az OTÉK 29. § (1) bekezdésében foglalt építmények helyezhetők el, az OTÉK 29. § (3), (4) bekezdésében foglalt előírások figyelembe vétele mellett. A területen mezőgazdasági birtoktest és birtokközpont az OTÉK 29. § (5)-(7) bekezdéseiben foglalt előírások figyelembe vételével alakítható ki. Magasles, kilátó építményének megengedett legmagasabb pontja 15 méter. Az övezetben elhelyezhető építmények esetében a lakóépületek kivételével a megengedett épületmagasság 8 m.
- (6) **Má-2** jelű általános mezőgazdasági területen kizárólag a legeltetési állattartást szolgáló és a terület fenntartásához szükséges építmények és épületek helyezhetők el. A területen birtokközpont nem alakítható ki, azonban birtoktestbe beszámítható.
- (7) **Mke-1** jelű kertes mezőgazdasági területen az OTÉK 29. § (1) bekezdésében foglalt építmények helyezhetők el, az OTÉK 29. § (3) bekezdésében foglalt előírások figyelembe vétele mellett. Lakóépület az OTÉK 29. § (4) bekezdésben meghatározott esetben helyezhető el, 4 %-os megengedett beépítési értékkel, legfeljebb 4,5 méter épületmagassággal.
- (8) **Mke-1** jelű kertes mezőgazdasági területen esetében mezőgazdasági birtoktest és birtokközpont nem alakítható ki.
- (9) **Mke-2** jelű kertes mezőgazdasági területen belül épület nem helyezhető el, mezőgazdasági birtoktestbe nem számítható be.
- (10) **Mke-3** jelű kertes mezőgazdasági területen az OTÉK 29. § (1) bekezdésében foglalt építmények helyezhetők el, az OTÉK 29. § (3) bekezdésében foglalt előírások figyelembe vétele mellett. Lakóépület az OTÉK 29. § (4) vagy zártkerti művelés alól kivett terület esetében az OTÉK (8) bekezdésében foglaltak figyelembe vétele mellett helyezhető el. A területen mezőgazdasági birtoktest és birtokközpont az OTÉK 29. § (5)-(7) bekezdéseiben foglalt előírások figyelembe vételével alakítható ki.
- (11) **Mke-4** jelű kertes mezőgazdasági területen borszőlő termőhelyi kataszteri érintettsége miatt elsődlegesen a szőlőtermesztéshez, a borfeldolgozáshoz és a borturizmushoz kapcsolódó létesítmények, másodlagosan az OTÉK 29. § (1) bekezdésében foglalt építmények helyezhetők el, az OTÉK 29. § (3) bekezdésében foglalt előírások figyelembe vétele mellett. Lakóépület az OTÉK 29. § (4) vagy zártkerti művelés alól kivett terület esetében az OTÉK (8) bekezdésében foglaltak figyelembe vétele mellett helyezhető el. A területen mezőgazdasági birtoktest és birtokközpont az OTÉK 29. § (5)-(7) bekezdéseiben foglalt előírások figyelembe vételével alakítható ki.
- (12) **Mke-3, Mke-4** jelű kertes mezőgazdasági területen lakóépület megengedett épületmagassága 4,5 méter, birtokközpont területén létesítendő építmények esetén 6 méter.

16.§

- (1) A beépítésre nem szánt területek övezeteiben a (2) – (7) bekezdésben foglaltakon túl elhelyezhető az OTÉK 32. § (1) - (2) bekezdésében foglalt létesítmények is.
- (2) **V-1** jelű vízgazdálkodási területen csak az OTÉK 30. § (1) bekezdésében foglalt építmények helyezhetők el.
- (3) **Kb-T-1** jelű temető területen kizárólag ravatalozó, sírok, urnasírok, kripták és a temetkezést kiszolgáló épület és építmény helyezhetők el. Az övezetben elhelyezhető építmények közül a harangtorony, harangláb esetén az épületmagasság elérheti a 12 m-t.

- (4) **Kb-id-1** jelű különleges beépítésre nem szánt idegenforgalmi területen elsősorban ismeretterjesztést szolgáló épület, vendéglátó épület és ezekhez kapcsolódó létesítmények helyezhetők el.
- (5) **Kb-sp-1** jelű különleges beépítésre nem szánt területen elsősorban a sportoláshoz kapcsolódó és azokat kiszolgáló épületek és építmények helyezhetők el.
- (6) **Z-1** jelű zöldterületen az OTÉK 27. § (3) bekezdésében foglalt építmények helyezhetők el.
- (7) **Tk-1** jelű természetközeli területen épületet elhelyezni nem lehet.
- (8) Az övezetek területén kialakítható telek legkisebb területét, a beépítési módot, a beépítettség megengedett legnagyobb mértékét, a beépítési magasság megengedett legnagyobb mértékét, a zöldfelület legkisebb mértékét a rendelet **2. melléklete** tartalmazza.

16. Záró rendelkezések

17.§

- (1) Jelen rendelet a kihirdetést követő 30. napon lép hatályba.
- (2) Hatályát veszti a község Helyi Építési Szabályozásáról szóló 7/2008. (VI. 19.) önkormányzati rendelet.

Kölesd, 2021. május 31.

Greifenstein József
polgármester

dr. Herczig Hajnalka
jegyző

Kihirdetve: 2021. június 5.

dr. Herczig Hajnalka
jegyző

1. melléklet a .../2021.(VI.5.) önkormányzati rendelethez

**ÉPÍTÉSI ÖVEZETEKHEZ KAPCSOLÓDÓ ELŐÍRÁSOK
ÖSSZEFOGLALÓ TÁBLÁZATA**

	A	B	C	D	E	F	G	H
1	Építési övezet jele	Építési telek beépítés módja	Építési telek legkisebb kialakítható területe (m ²)	Építési telek legkisebb kialakítható átlagos szélessége (m)	Építési telek legnagyobb megengedett beépítettsége (%)	Építési telek legkisebb megengedett zöldfelületi aránya (%)	Megengedett legnagyobb épületmagasság (m)	Közművesítettség mértéke
2	Lf-1	O	900	18	30	50	4,5	teljes
3	Lf-2	O	400	14	30	40	4,5	teljes
4	Lf-3	O	800	20	30	50	7	teljes
5	Lf-4	I	700	18	30	50	4,5	teljes
6	Vt-1	Sz	1800	30	20	60	15	teljes
7	Vt-2	O	1500	20	40	50	4,5	teljes
8	Vt-3	O/Z	500	20	40	20	5	teljes
9	Gksz-1	Sz	1500	30	40	30	8	részleges
10	Gksz-2	Sz	1500	30	40	30	6	részleges
11	G-zip-1	Sz	3000	40	30	40	8	részleges
12	G-eip-1	Sz	3000	40	30	40	8	részleges
13	G-á-1	Sz	3000	40	30	40	8	részleges
14	K-id- 1	Sz	5000	50	30	50	6	részleges
15	K-id-2	Sz	1500	50	10	40	6	részleges
16	K-id-3	Sz	5000	50	20	60	4,5	részleges
17	Kk-1	Sz	100	-	40	40	6	hiányos
18	Ks-1	Sz	5000	50	20	70	6	részleges

2. melléklet a .../2021.(VI.5.) önkormányzati rendelethez

**ÖVEZETEKHEZ KAPCSOLÓDÓ ELŐÍRÁSOK
ÖSSZEFOGLALÓ TÁBLÁZATA**

	A	B	C	D	E	F
1	Övezet jele	Telek beépítés módja	Telek legkisebb kialakítható területe (m²)	Telek legnagyobb megengedett beépítettsége (%)	Telek legkisebb megengedett zöldfelületi aránya (%)	Megengedett legnagyobb épületmagasság (m)
2	Köu-1	Sz	-	10	-	4,5
3	Ev-1	-	-	-	-	-
4	Eg-1	Sz	5000	0,5	-	4,5
5	Má-1	Sz	3000	5	-	4,5
6	Má-2	Sz	3000	3	-	4,5
7	Mke-1	Sz	1500	10	-	3,5
8	Mke-2	-	720	-	-	-
9	Mke-3	Sz	750	10	-	3,5
10	Mke-4	Sz	750	10	-	3,5
11	V-1	Sz	-	2	-	4,5
12	Kb-T-1	Sz	5000	5	20	5
13	Kb-id-1	Sz	3000	5	80	3,5
14	Kb-sp-1	Sz	2000	10	-	4,5
15	Z-1	Sz	3000	3	80	3,5
16	Tk-1	-	-	-	-	-

3. melléklet a .../2021.(VI.5.) önkormányzati rendelethez

**SZ-1/A, SZ-1/B, SZ-1/C. JELŰ
KÖLESD KÖZSÉG BELTERÜLETI SZABÁLYZÁSI TERVLAPJAI**

**SZ-2 JELŰ
KÖLESD KÖZSÉG KÜLTERÜLETI SZABÁLYZÁSI TERVLAPJA**

4. melléklet a .../2021.(VI.5.) önkormányzati rendelethez

Az állattartó építmények és ehhez tartozó trágyatárolók megengedett legkisebb távolsága az egyes épületektől az állatok súlya és az állatlétszám függvényében

	állatlétszám (db)*	Állattartó építmény távolsága (m)		
		minden állandó emberi tartózkodásra szolgáló épülettől (kivételem a saját tulajdonú lakó-, és gazdasági épület), valamint kúttól		oktatási, egészségügyi, szociális funkciójú épülettől
		állattartó épület	trágyatároló	
20 kg-nál kisebb súlyú állat tartására szolgáló épület, ill. az ehhez tartozó trágyatároló esetén (baromfi, nyúl, stb.)	1-100	15	30	50
	101-2000	50	100	100
	2000 felett	100	200	300
20-200 kg közötti súlyú állat tartására szolgáló épület, ill. az ehhez tartozó trágyatároló esetén (kecske, juh, sertés, stb.)	1-10	15	30	50
	11-50	50	100	100
	50 felett	300	300	300
200 kg-nál nagyobb súlyú állat tartására szolgáló épület, ill. az ehhez tartozó trágyatároló esetén (szarvasmarha, ló, stb.)	1-5	15	30	50
	6-30	50	100	100
	30 felett	300	300	300

*A tenyésztett állatokat kifejezett korukban lévő súlyuk alapján kell a megfelelő kategóriába sorolni

1. függelék a .../2021.(VI.5.) önkormányzati rendelethez

Kölesd község műemlékei

törzs-szám	azonosító	cím	név	védelem	bírság kategória	helyrajzi szám
4205	8657	Külterület, FELSŐHÍDVÉG, Kölesd	Felsőhídvégi Nep. Szt. János kápolna	Műemlék	II.	090/4
4205	22718		Felsőhídvégi Nep. Szt. János kápolna ex-lege műemléki környezete	Műemléki környezet		086, 089/2, 091, 092/10, 092/25, 092/26, 092/27, 092/28, 092/32, 095, 097 kajdaci 0179/13, kajdaci 0188/2, kajdaci 0187/2, kajdaci 0187/3
4206	8653	Kossuth tér 6.	Református lelkészlak	Műemlék	II.	125
4206	22172		Református lelkészlak ex- lege műemléki környezete	Műemléki környezet		121, 122/2, 123, 124, 126, 127, 128, 138/1, 139, 140, 141, 246, 383/1, 383/2, 384/4, 386/1, 426
4207	8654	Kossuth tér 6.	Ref. templom	Műemlék	II.	125
4207	22173		Ref. templom ex-lege műemléki környezete	Műemléki környezet		121, 122/2, 123, 124, 126, 127, 128, 138/1, 139, 140, 141, 246, 383/1, 383/2, 384/4, 386/1, 386/2, 426
4208	8655	Kossuth tér 12.	Uradalmi vendéglő (Kismegyeháza)	Műemlék	II.	386/2
4208	22174		Uradalmi vendéglő (Kismegyeháza) ex-lege műemléki környezete	Műemléki környezet		123, 383/1, 383/2, 383/3, 384/4, 385, 386/1, 388, 389, 390, 419, 420, 421, 423/1, 424, 426

8156	8658	FELSŐHÍDVÉG	emlékoszlop	Műemlék	II.	090/4
8156	22719		emlékoszlop ex-lege műemléki környezete	Műemléki környezet		086, 089/2, 091, 092/10, 092/25, 092/26, 092/27, 092/28, 092/32, 095, 097 kajdacs 0179/13, kajdacs 0188/2, kajdacs 0187/2, kajdacs 0187/3
10866	8656	Petőfi Sándor u. és a Sió-Kapos csatorna között	Petőfi emlékműves	Műemlék	I.	1525
10866	22175		Petőfi emlékműves ex-lege műemléki környezete	Műemléki környezet		078, 1509/6, 1523/2
11616	14664	Felsőhídvég	Jeszenszky-kastély	Műemlék	II	090/4
11616	22720		Jeszenszky-kastély ex-lege műemléki környezete	Műemléki környezet		086, 089/2, 091, 092/10, 092/25, 092/26, 092/27, 092/28, 092/32, 095, 097 kajdacs 0179/13, kajdacs 0188/2, kajdacs 0187/2, kajdacs 0187/3
11616	14665	Felsőhídvég	park	Műemlék [tartozék]	II.	090/4

2. függelék a .../2021.(VI.5.) önkormányzati rendelethez

Régészeti lelőhelyek listája

azonosító	lelőhely-szám	név	védelem	HRSZ
23055	1	Dózsa György utca (Kölesd 1)	szakmai	1089, 1090, 1091, 1092, 1093, 1094, 1095, 1096, 1097, 1098, 1099, 1100, 1119/1, 1125/1, 1125/2, 1197, 1198, 1199, 1200, 1201/1, 1201/2, 1202, 1203, 1204, 1205, 1206, 1207
23056	2	Téglagyár (Kölesd 2)	szakmai	035/5, 035/7, 035/8, 036/16, 036/17
23057	3	Csont-hegy / Csúcsos-hegy (Csorba Csaba 33. lelőhely) (Kölesd 3)	szakmai	041/1
23665	4	Felsőhídvég / Csorba Csaba 54. lelőhely (Kölesd 4)	szakmai	092/32
66834	5	Borjád, Dombos (Kölesd 5)	szakmai	079
23706	6	Csorba Csaba 32. lelőhely (Kölesd 6)	szakmai	1500, 1501, 1502, 1503, 1504, 1505, 1506, 1509/1, 1509/7
23673	7	Uzd (Csorba Csaba 29. lelőhely) (Sárszentlőrinc 7)	szakmai	076 (Kölesd); 0201/1 (Sárszentlőrinc)
folyamatban		Volt Bikádi major	szakmai	0105/13
folyamatban		Temető	szakmai	141

3. függelék a .../2021.(VI.5.) önkormányzati rendelethez

Helyi védelemre érdemes építmények listája

Sorszám	Cím	Megnevezés	Helyrajzi szám
1.	József A. utca 4.	lakóépület	57/1.
2.	József A. utca 2.	Egykori uradalmi épület, jelenleg lakóépület	58-59.
3.	József A. utca	Katolikus templom	393.
4.	Zsámbék u.29.	lakóépület	75.
5.	Zsámbék u.35.	Egykori Jeszenszky kastély-jelenleg lakóház	78.
6.	Rákóczi u.	Evangélikus templom	138/1.
7.	Rákóczi u. 6.	Lakó- és gazdasági épület	428.
8.	Rákóczi u. 8.	Lakó- és gazdasági épület	429.
9.	Rákóczi u. 12.	Lakó- és gazdasági épület	431.
10.	Rákóczi u. 29.	lakóépület	319.
11.	Rákóczi u. 37.	góré	324.
12.	Öreg u. 14.	lakóépület	310.
13.	Öreg u. 21.	lakóépület	238.
14.	Kossuth tér	emlékművek	388.
15.	Szekszárdi u. 23.	Lakó- és gazdasági ép., terménytároló	855.
16.	Úttörő u.2.	Lakóépület., góré	1061.
17.	Úttörő u. 3.	Lakóépület	997/1.
18.	Dózsa Gy. u. 15.	lakóépület, üzlet	1075.
19.	Dózsa Gy. u. 23.	lakóépület	1080.
20.	Dózsa Gy. u. 30.	Egykori malom épületei	1193.
21.	Dózsa Gy. u. 35.	lakóépület	1086.
22.	Dózsa Gy. u. 63.	Lakóépület, kerítés	1101.
23.	Borjád, Petőfi S. u. 8.	orvosi rendelő	1412.
24.	Borjád, Borjád, Petőfi S. u. 9.	gátórház	1413.
25.	Borjád, Petőfi S. u. 47.	lakóépület	1441.
26.	Borjád, Petőfi S. u.	buszváró	1467.
27.	Borjád, Petőfi S. u.	egykori Sass-kúria, jelenleg lakóépület	1523.
28.	Borjádi zártkert	Sörétöntő torony	2077.
29.	Külterület, Bodzás dűlő	kereszt	047/3.
30.	Külterület, Felsőhidvég	kereszt, síremlék	092/26.

4. függelék a .../2021.(VI.5.) önkormányzati rendelethez

Nem ültethető fajok, illetve telepítésre javasolt fajok jegyzéke
belterületi közterületekre vonatkozóan

Nem ültethető fajok jegyzéke

Tudományos név	Magyar név
1. Ailantus altissima	Bálványfa
2. Robinia pseudoacacia	Fehér akác
3. Acer negundo	Zöld juhar
4. Populus fajok (kivéve Oszlopos kínai nyár)	Nyárfa fajok
5. Salix fajok (kivéve szomorú fűz)	Fűzfa fajok
6. Paulownia tomentosa	Kínai császárfa
7. Corylus fajok	Mogyoró fajok

Telepítésre javasolt fajok jegyzéke

Kistermetű fák

Tudományos név	Magyar név	Magasság (m)
1. Acer ginnala	Tüzvörös juhar	6-7
2. Acer platanoides 'Globosum'	Gömbjuhar	3-5
3. Acer campestre 'Nanum'	Gömb mezei juhar	5-8
4. Acer campestre 'Rozi'	Oszlopos mezei juhar	5-8
5. Catalpa bignonioides 'Nana'	Ernyős szivarfa	3-5
6. Celtis occidentalis 'Globosa'	Gömb ostorfa	3-5
7. Crateagus x lavalleei	Fényes levelű galagonya	5-7
8. Crateagus laevigata 'Paul's Scarlet'	Skarlátvirágú galagonya	4-6
9. Crateagus monogyna és fajtái	Egybibés galagonya	5-7
10. Fraxinus excelsior 'Nana'	Gömb magas kőris	4-5
11. Fraxinus ornus 'Mecsek'	Gömb virágos kőris	5-8
12. Gingo biloba 'Globus' ('Barabits Sztráda')	'Barabits Sztráda' páfrányfenyő	3-5
13. Gingo biloba 'Katlan'	'Katlan' páfrányfenyő	3-5
14. Malus sp.	Díszalma fajok	4-6
15. Platanus x hispanica 'Alpen's Globe'	Gömb platán	6-8
16. Prunus cerasifera 'Nigra'	Vérszilva	3-5
17. Prunus fruticosa 'Globosa'	Gömbmeggy	4-6
18. Prunus padus 'Albertii'	'Albertii' zelnice	4-6
19. Prunus padus 'Aurora'	'Aurora' zelnice	6-8
20. Prunus padus 'Rózsaszín Május'	'Rózsaszín Május' zelnice	6-8
21. Prunus serrulata 'Royal Burgundy'	'Royal Burgundy' cseresznye	6-8
22. Pyrus calleryana 'Capital'	'Capital' kínai körte	6-8
23. Sorbus borbasii	Borbás-berkenye	5-6

24. <i>Tilia platyphyllos</i> 'Pannónia'	'Pannónia' nagylevelű hárs	4-6
25. <i>Tilia tomentosa</i> 'Teri'	'Teri' ezüst hárs	6-8
26. <i>Ulmus minor</i> 'Globosa'	Gömbszil	4-6

Közepes termetű fák

Tudományos név	Magyar név	Magasság (m)
1. <i>Acer campestre</i>	Mezei juhar	15-20
2. <i>Acer campestre</i> 'Queen Elizabeth'	'Queen Elizabeth' mezei juhar	8-10
3. <i>Acer campestre</i> 'Elsrijk'	'Elsrijk' mezei juhar	8-12
4. <i>Acer campestre</i> 'Korinthos'	'Korinthos' oszlopos mezei juhar	8-15
5. <i>Acer negundo</i> 'Aureovariegatum'	Sárga tarka zöldjuhar	8-10
6. <i>Acer platanoides</i> 'Columnare'	Oszlopos korai juhar	10-15
7. <i>Acer platanoides</i> 'Olmsted'	'Olmsted' korai juhar	10-15
8. <i>Acer platanoides</i> 'Faasens Black'	'Faasens Black' korai juhar	10-15
9. <i>Aesculus carnea</i> 'Briotii'	'Briotii' hússzínű vadgesztenye	10-15
10. <i>Carpinus betulus</i> 'Fastigiata'	Oszlopos gyertyán	15-20
11. <i>Cercis siliquastrum</i>	Júdásfa	8-10
12. <i>Fraxinus ornus</i>	Virágos kőris	8-12
13. <i>Gleditsia triacanthos</i> 'Skyline'	'Skyline' lepényfa	10-15
14. <i>Gleditsia triacanthos</i> 'Sunburst'	'Sunburst' lepényfa	8-12
15. <i>Koelreuteria paniculata</i>	Csörgőfa	8-10
16. <i>Ostrya carpinifolia</i>	Komlógyertyán	8-12
17. <i>Parrotia persica</i> 'Október'	'Október' perzsafa	8-10
18. <i>Populus simonii</i> 'Fastigiata'	Oszlopos kínai nyár	10-15
19. <i>Prunus serrulata</i> 'Kanzan'	'Kanzan' japán cseresznye	8-10
20. <i>Quercus robur</i> 'Fastigiata'	Oszlopos tölgy	15-20
21. <i>Sorbus intermedia</i>	Svéd berkenye	10-15
22. <i>Tilia tomentosa</i> 'Bori'	'Bori' ezüst hárs	10-15
23. <i>Ulmus pumila</i> 'Pusztá'	Pusztaszil	8-10

Nagytermetű fák

Tudományos név	Magyar név	Magasság (m)
1. <i>Acer platanoides</i>	Korai juhar	20-30
2. <i>Acer platanoides</i> 'Superform'	'Superform' korai juhar	20-25
3. <i>Acer pseudoplatanus</i>	Hegyi juhar	25-35
4. <i>Acer pseudoplatanus</i> 'Rotterdam'	'Rotterdam' hegyi juhar	20-25
5. <i>Carpinus betulus</i>	Gyertyán	20-25
6. <i>Celtis occidentalis</i>	Nyugati ostorfa	20-30
7. <i>Fraxinus angustifolia</i> és fajtái	Keskeny levelű kőris	25-35
8. <i>Fraxinus excelsior</i> és fajtái	Magas kőris	30-40
9. <i>Ginkgo biloba</i>	Páfrányfenyő	20-30
10. <i>Gleditsia triacanthos</i> f. <i>inermis</i>	Tövistelen lepényfa	20-25
11. <i>Juglans regia</i>	Pompás dió	15-25
12. <i>Liriodendron tulipifera</i>	Amerikai tulipánfa	20-30
13. <i>Platanus x hispanica</i> és fajtái	Közönséges platán	30-40
14. <i>Quercus petraea</i>	Kocsánytalan tölgy	30-40

15. Quercus robur
16. Quercus rubra
17. Sophora japonica
18. Tilia 'Szent István'
19. Tilia tomentosa 'Balaton'
20. Tilia tomentosa
21. Tilia tomentosa 'Szeleste'
22. Tilia tomentosa 'Zentai Ezüst'

Kocsányos tölgy	30-40
Vörös tölgy	20-25
Japánakác	15-20
'Szent István' hárs	12-20
'Balaton' ezüst hárs	15-20
Ezüst hárs	20-30
'Szeleste' ezüst hárs	20-30
'Zentai Ezüst' ezüst hárs	20-25

Ajánlott ültetési távolságok fasornál:

Kistermetű fák	6 m
Közepes termetű fák	7 m
Nagy termetű fák	8 m

IV. ELŐTERJESZTÉS

Tárgy: Döntés a szociális ellátások helyi szabályozásáról szóló 2/2015. (II.26.) önkormányzati rendelet módosításáról

Előterjesztő: Greifenstein József polgármester

Készítette: dr. Herczig Hajnalka jegyző

Törvényességi ellenőrzést végezte: dr. Herczig Hajnalka jegyző

Kölesd Községi Önkormányzat Képviselő-testületének a szociális ellátások helyi szabályozásáról szóló 2/2015. (II.26.) önkormányzati rendeletével (továbbiakban: rendelet) kapcsolatosan törvényességi felhívással élt a Tolna Megyei Kormányhivatal (2. számú melléklet).

A törvényességi felhívás alapján a jelenleg hatályos jogszabályi előírásoknak megfelelően került módosításra a rendelet. Lényeges változás, hogy a pénzbeli ellátások ellenőrzésének és a jogosulatlanul igénybe vett ellátás megtérítésének szabályai is rögzítésre kerültek, illetve a társulásos formában ellátott szociális alapszolgáltatások esetében – a párhuzamos szabályozás elkerülésének érdekében – hatályon kívül helyezésre került a rendelet több paragrafusa. Paks Város Önkormányzatának vonatkozó rendelete ugyanis szabályozza a szociális alapszolgáltatások igénybevételének feltételeit, illetve a fizetendő térítési díjakat is.

A Kormány veszélyhelyzet kihirdetéséről és a veszélyhelyzeti intézkedések hatálybalépéséről szóló 27/2021. (I.29.) Korm. rendeletére tekintettel, a katasztrófavédelemről és a hozzá kapcsolódó egyes törvények módosításáról szóló 2011. évi CXXVIII. törvény 46. § (4) bekezdésében kapott felhatalmazása alapján Kölesd Községi Önkormányzat Képviselő-testületének feladat-és hatáskörében eljárva jelenleg a polgármester jogosult dönteni.

**Kölesd Községi Önkormányzat Képviselő-testületének
.. /2021. (VI.4.)
rendelet-tervezete
a szociális ellátások helyi szabályozásáról szóló 2/2015. (II.26.)
önkormányzati rendelet módosításáról**

Kölesd, 2021. május 27.

Greifenstein József sk.
polgármester

ÁLTALÁNOS INDOKOLÁS
a szociális ellátások helyi szabályozásáról
szóló 2/2015. (II.26.) önkormányzati rendelet módosításáról
szóló .../2021 (VI.4.) rendelet-tervezethez

A jogalkotásról szóló 2010. évi CXXX. törvény 18. §-ában foglaltak szerint eljárva a rendelet-tervezetet az alábbiak szerint indokolom:

A rendelet meghozatalára Magyarország Alaptörvényének 32. cikke (1) bekezdésében biztosított jogkörében eljárva, a szociális igazgatásról és szociális ellátásokról szóló 1993. évi III. törvény 132. § (4) bekezdésében kapott felhatalmazás alapján, a Tolna Megyei Kormányhivatal ellenőrzése eredményeképpen, a rendelet pontosítása érdekében kerül sor. A rendelet-tervezet összhangban van az európai uniós jogból eredő kötelezettségekkel.

Részletes indokolás:

- 1. §-hoz:** A rendelet bevezető részét módosítja, amely így valamennyi felhatalmazó rendelkezést tartalmazza, amely alapján a rendeletet kiadják.
- 2.§-hoz:** A rendelet személyi hatályát pontosítja.
- 3.§-hoz:** Az önkormányzat által nyújtott települési támogatások ellenőrzésére vonatkozó rendelkezésekkel egészíti ki a rendeletet.
- 4.§-hoz:** A szövegcserevel érintett rendelkezéseket tartalmazza.
- 5.§-hoz:** Hatályon kívül helyező rendelkezéseket tartalmaz.
- 6.§-hoz:** A paragrafus hatályba léptető rendelkezést tartalmaz.

HATÁSVIZSGÁLAT
a szociális ellátások helyi szabályozásáról
szóló 2/2015. (II.26.) önkormányzati rendelet módosításáról
szóló .../2021 (VI.4.) rendelet-tervezethez

Társadalmi, gazdasági, költségvetési hatása: nincs.

Környezeti és egészségügyi következmények: nem releváns.

Adminisztratív terheket befolyásoló hatása: nincs.

A jogszabály megalkotásának szükségessége: törvényesség felhíváson alapul.

A jogalkotás elmaradásának következményei: egyéb törvényességi eszközök alkalmazása.

A jogszabály alkalmazásához szükséges személyi, szervezeti, tárgyi és pénzügyi feltételek: rendelkezésre állnak.

Kölesd, 2021. május 27.

dr. Herczig Hajnalka
jegyző

RENDELET - TERVEZET
KÖLESZ KÖZSÉG ÖNKORMÁNYZATA
KÉPVISELŐ-TESTÜLETÉNEK
HATÁSKÖRÉBEN ELJÁRÓ KÖLESZ KÖZSÉG POLGÁRMESTERÉNEK
.../2021. (VI.4.) önkormányzati rendelete
a szociális ellátások helyi szabályozásáról
szóló 2/2015. (II.26.) önkormányzati rendelet
módosításáról

A Kormány veszélyhelyzet kihirdetéséről szóló 478/2020. (XI.3.) Korm. rendeletére tekintettel, a katasztrófavédelemről és a hozzá kapcsolódó egyes törvények módosításáról szóló 2011. évi CXXVIII. törvény 46. § (4) bekezdésében kapott felhatalmazása alapján Kölesz Községi Önkormányzat Képviselő-testülete feladat-és hatáskörében eljáró Kölesz község polgármestere az Alaptörvény 32. cikk (2) bekezdésében meghatározott eredeti jogalkotói hatáskörében, az Alaptörvény 32. cikk (1) bekezdésének a) pontjában és Magyarország helyi önkormányzatairól szóló 2011. évi CLXXXIX. törvény 13. § (1) bekezdés 8a. pontjában meghatározott feladatkörében eljárva, a szociális igazgatásról és szociális ellátásokról szóló 1993. évi III. törvény 10.§ (1) bekezdésében, 25. § (3) bekezdése b) pontjában, a 26.§-ában, a 32.§ (3) bekezdésében, 48.§ (4) bekezdésében, 60.§ (4) bekezdésében, 62.§ (2) bekezdésében, 92.§ (1)-(2) bekezdéseiben, 132.§ (4) bekezdésében és a 134/E.§-ában kapott felhatalmazás alapján, a szociális ellátások helyi szabályairól a következőket rendeli el:

1.§

A szociális ellátások helyi szabályozásáról szóló 2/2015. (II.26.) önkormányzati rendelet (továbbiakban R.) bevezető részének helyébe a következő bevezető rész lép.

„Kölesz Községi Önkormányzat Képviselő-testülete az Alaptörvény 32. cikk (2) bekezdésében meghatározott eredeti jogalkotói hatáskörében, az Alaptörvény 32. cikk (1) bekezdésének a) pontjában és Magyarország helyi önkormányzatairól szóló 2011. évi CLXXXIX. törvény 13. § (1) bekezdés 8a. pontjában meghatározott feladatkörében eljárva, a szociális igazgatásról és szociális ellátásokról szóló 1993. évi III. törvény 10.§ (1) bekezdésében, 25. § (3) bekezdése b) pontjában, a 26.§-ában, a 32.§ (3) bekezdésében, 48.§ (4) bekezdésében, 60.§ (4) bekezdésében, 62.§ (2) bekezdésében, 92.§ (1)-(2) bekezdéseiben, 132.§ (4) bekezdésében és a 134/E.§-ában kapott felhatalmazás alapján, a szociális ellátások helyi szabályairól a következőket rendeli el:”

2.§

A R. 1.§ (1) bekezdésének d) pontja helyébe a következő rendelkezés lép.

„d) a magyar hatóság által menekültként vagy oltalmazottként elismert személyekre.”

3.§

A R. a következő 7/A.- 7/B.§-sal egészül ki.

„4. A szociális ellátás ellenőrzése

7/A. §

(1) A jelen rendelettel megállapított pénzbeli ellátások jogosultsági feltételeinek fennállását – a jogosultság megállapítását követően is – a hivatal bármikor jogosult ellenőrizni.

(2) A szociális ellátásban részesülő köteles az ellenőrzést túrni és az ellenőrzést végzővel együttműködni, a kért adatok rendelkezésre bocsájtani és az ellátás cél szerinti felhasználását igazolni.

(3) Amennyiben az ellenőrzés során a szociális ellátásban részesülő nem működik együtt a hivatallal, úgy a rendszeres ellátás megszüntethető.

5. Jogosulatlanul igénybevett ellátás megtérítése

7/B. §

(1) A jogosulatlanul igénybe vett szociális ellátást – a Szocvtv. 17.§-árban foglaltak figyelembe vételével - meg kell szüntetni, továbbá az ellátást jogosulatlanul és rosszhiszeműen igénybevevőt kötelezni kell

- a) a pénzbeli szociális ellátás visszafizetésére;
- b) természetben nyújtott szociális ellátás esetén a dolog visszaszolgáltatására vagy a szolgáltatásnak megfelelő pénzegyenérték megfizetésére;
- c) a személyes gondoskodást nyújtó szociális ellátás esetében az intézményi térítési díj teljes összegének megfizetésére.

(2) Ha a hatáskör gyakorlója szociális ellátás megtérítését rendeli el, a képviselő-testület a megtérítés összegét, illetve pénzegyenértékét és a kamat összegét, amennyiben a visszafizetésre kötelezett személy a megtérítés összegét, illetve pénzegyenértékét és a kamat összegét - amennyiben annak megfizetése a kötelezett megélhetését súlyosan veszélyeztetné - méltányosságból

- a) elengedheti,
- b) csökkentheti,
- c) részletekben fizettetheti meg.

(3) A jogosulatlanul és rosszhiszeműen igénybevett támogatás mérséklése vagy elengedése kizárólag a visszafizetésre kötelezett személy írásos kérelmére történhet, amennyiben a kérelmező igazolja vagy valószínűsíti, hogy a pénzbeli vagy természetben nyújtott szociális ellátás azonnali vagy egyösszegű megfizetése családi, jövedelmi, vagyoni és szociális körülményeire is tekintettel súlyos megterhelést jelent.

(4) A jogosulatlanul és rosszhiszeműen felvett ellátás visszafizetésének elrendelése esetén, ha a kötelezett a megtérítés összegének, illetve pénzegyenértékének és a kamat összegének részletekben történő megfizetését vállalja, a részletfizetési kötelezettségét azonban két hónapig nem teljesíti, tartozása egy összegben válik esedékessé.”

4.§

- (1) A R. 4.§ (7) bekezdésében a „Ket.” szövegrész helyébe az „Ákr.” szöveg lép.
- (2) A R. 11. § (8) bekezdésében „a Szoc.törvény.” szövegrész helyébe „a Szocvtv.” szöveg lép.
- (3) A R. 14.§ (1) bekezdésében „az Szt.” szövegrész helyébe „a Szocvtv.” szöveg lép.
- (4) A R. 19.§ (1) bekezdésében „az Szt.” szövegrész helyébe „a Szocvtv.” szöveg lép.
- (5) A R. 20.§ (1) bekezdésében „az Szt.” szövegrész helyébe „a Szocvtv.” szöveg lép.

5.§

Hatályát veszti a R.

- 1.§ (1) a) pontjában a „– több lakcímmel rendelkező esetén a községben életvitelszerűen lakó –” szövegrész,
- 7.§ (1) bekezdése,
- 9.§ (1) a)-b) és d)-e) pontjai,

- 15.§ (1) bekezdésének b) pontja,
- 15.§ (2) bekezdésében „*az idősek nappali ellátását*” szövegrész,
- 16.§-a,
- 21-25.§-a,
- 1-2. melléklete,
- függeléke.

6.§

Jelen rendelet kihirdetését követő napon lép hatályba.

Kölesd, 2021. május 31.

Greifenstein József
polgármester

dr. Herczig Hajnalka
jegyző

Kihirdetve: 2021.június 4.

dr. Herczig Hajnalka
jegyző

V. ELŐTERJESZTÉS
KÖLESD KÖZSÉGI ÖNKORMÁNYZAT KÉPVISELŐ-TESTÜLETÉNEK
FELADAT- ÉS HATÁSKÖRÉBEN ELJÁRÓ POLGÁRMESTERNEK

Tárgy: A 2020. évi gyermekjóléti és gyermekvédelmi feladatok ellátásának értékelése

Előterjesztő: dr. Herczig Hajnalka jegyző

Előterjesztést készítette: dr. Herczig Hajnalka jegyző, Horváth Gergely családsegítő, Tóth Henrietta szociális ügyintéző

Törvényességi ellenőrzést végezte: dr. Herczig Hajnalka jegyző

Tisztelt Képviselő-testület!

A gyermekek védelméről és a gyámügyi igazgatásáról szóló 1997. évi XXXI. törvény 96.§ (6) bekezdése értelmében a települési önkormányzat a gyermekjóléti és gyermekvédelmi feladatainak ellátásáról minden év május 31-éig - a külön jogszabályban meghatározott tartalommal - átfogó értékelést készít. Az értékelést - települési önkormányzat esetén a képviselő-testület általi megtárgyalást követően - meg kell küldeni a gyámhatóságnak.

A veszélyhelyzetre tekintettel, a katasztrófavédelemről és a hozzá kapcsolódó egyes törvények módosításáról szóló 2011. évi CXXVIII. törvény 46. § (4) bekezdésében kapott felhatalmazása alapján Kölesd Községi Önkormányzat Képviselő-testülete feladat- és hatáskörében Greifenstein József polgármester jár el, ezért a beszámoló elfogadásáról is ő jogosult dönteni.

A törvényben meghatározott tartalmi követelményeket a gyámhatóságról, valamint a gyermekvédelmi és gyámügyi eljárásról szóló 149/1997. (IX.10.) Korm. rendelet 10. számú melléklete határozza meg. A beszámolóban szerepel a Paksi Kistérségi Központ családsegítőjének Horváth Gergely beszámolója is.

Kérem a Tisztelt Polgármester Urat, hogy az alábbi gyermekjóléti és gyermekvédelmi beszámolót elfogadni szíveskedjen.

Határozati javaslat:

.../2021. (V.31.) önkormányzat határozat:

a 2020. évi gyermekjóléti és gyermekvédelmi feladatok ellátása értékelésének elfogadásáról

A katasztrófavédelemről és a hozzá kapcsolódó egyes törvények módosításáról szóló 2011. évi CXXVIII. törvény 46. § (4) bekezdésében kapott felhatalmazása alapján Kölesd Községi Önkormányzati Képviselő-testülete feladat- és hatáskörében eljáró Greifenstein József polgármester a 2020. évi gyermekjóléti és gyermekvédelmi feladatok ellátásáról szóló értékelést az előterjesztés szerinti tartalommal elfogadja.

Felelős: dr. Herczig Hajnalka jegyző

Határidő: 2021. május 31.

Határozatról értesül: Tolna Megyei Kormányhivatal
Irattár

Kölesd, 2021. május 25.

dr. Herczig Hajnalka sk.
jegyző

Kölesd községben 2020. évben végzett gyermekjóléti és gyermekvédelmi feladatok értékelése

I. A település demográfiai mutatói

(2020. december 31-i állapot)

Állandó lakosok száma, 2020. december 31. napján: **1468** fő

A lakónépesség korcsoportos összetétele:

0-3 év	62
4-6 év	41
7-14 év	126
15-18 év	73
19-55 év	745
56-70 év	262
71 év felett	57

A településre az elmúlt időszakban népesség stagnálása a jellemző, a születések száma az elmúlt két évben csökkenést, majd emelkedést mutat. A 60 éven felüliek aránya a népességben belül meghaladja a 18 éven aluliak létszámát. E tendencia további erősödése a település elöregedéséhez vezethet. A fiatalok helyben tartásának kiemelt feladatnak kell lennie a település érdekében.

II. Az önkormányzat által nyújtott pénzügyi ellátások biztosítása, gyermekétkeztetés

A rendszeres gyermekvédelmi kedvezmény pénzügyi támogatást nyújt az arra szociálisan rászoruló gyermekek számára.

A rendszeres gyermekvédelmi kedvezményt helyi rendeletünk nem szabályozza, a gyermekvédelmi törvény előírásainak megfelelően kerül megállapításra a támogatás.

A gyermekek védelméről szóló 1997. évi XXXI. törvény 19.§-a alapján a rendszeres gyermekvédelmi kedvezményre való jogosultság:

- a 21/B. §-ban meghatározott ingyenes vagy kedvezményes intézményi gyermekétkeztetésnek és - ha megfelel a 21/C. §-ban foglalt feltételeknek - a szünidei gyermekétkeztetésnek,
- a 20/A.§.-ában meghatározott pénzügyi támogatásra (ez évi két alkalommal – augusztus és november hónapokban- gyermekenként 6.000,- Ft, illetve emelt összegű támogatás esetén 6.500,- Ft jogosít),
- a 20/B.§.-ában meghatározott pénzügyi támogatásra (öregségi nyugdíj mindenkori összegének 22%-a mellett évi két alkalommal – augusztus és november hónapokban- gyermekenként 8.400,- Ft),
- Külön jogszabályban meghatározott egyéb kedvezmények igénybevételére jogosíthat fel (tankönyvtámogatás, útravaló ösztöndíj program, szociálisan hátrányos helyzetű fiatalok felsőfokú tanulmányát elősegítő program).

A fenti pénzbeli támogatásokkal kapcsolatos adatok az alábbiak szerint alakult 2020. évben:

Rendszeres gyermekvédelmi kedvezmények száma:

- támogatásban részesítettek száma: 90 fő.
- átfutó támogatási kérelmek száma: 14 fő
- 2020-ben megállapított támogatások száma: 76 fő
- elutasított kérelmek száma: - fő
- támogatásra felhasznált összeg: 0- Ft

A tárgyév december 31-én rendszeres gyermekvédelmi kedvezményre jogosult gyermekek száma életkor szerint:

A támogatásban részesített gyermekek száma összesen: 76 fő

ebből	0-2 éves	9 fő
	3-5 éves	7 fő
	6-13 éves	46 fő
	14-17 éves	12 fő
	18- éves	2 fő

A tárgyév december 31-én rendszeres gyermekvédelmi kedvezményre jogosult családok száma:

A támogatásban részesített 34 család	Ebből: egyedülálló szülő
1 gyermekes család: 10	7
2 gyermekes család: 15	7
3 gyermekes család: 3	0
4 vagy 5 gyermekes család: 6	2

Támogatásban részesített családok jövedelmi helyzete 1 főre eső jövedelem szerint:
(2020. évben a nyugdíjminimum 28 500 Ft)

- nyugdíjminimum felét nem éri el: 9 család.
- nyugdíjminimum felénél több, de azt nem éri el: 8 család.
- nyugdíjminimumot eléri, illetve meghaladja: 17 család.

A rendszeres gyermekvédelmi kedvezményben részesülő 90 fő, ebből átlagosan 80 fő pénzbeli formában kapta a támogatást (ennek oka, hogy augusztus előtt lejárt a gyermekvédelmi támogatás). A 90 főből 7 fő nincs intézményben, 16 fő óvodás, 53 fő általános iskolás és 14 fő középiskolás. A hátrányos és halmozottan hátrányos helyzet megállapítása iránti kérelemmel érintett gyermekek és nagykorúvá vált gyermekek száma 53 fő, megállapított halmozottan hátrányos helyzetűek száma: 7 fő. Az átfutó kérelmek száma 14 fő.

Gyermekétkeztetés: A kölesdi lakcímmel rendelkező és a Kölesdi Önkormányzati Kft szolgáltatását igénybe vevő általános iskolás gyermekek összlétszáma átlagosan 107 fő, ebből napközi ellátásban 87 fő, tízórai és ebéd ellátásban: 15 fő, ebéd ellátásban 4 fő részesül. Kedvezményt igénybe vevők szerint 100 %-os kedvezményben: 43 fő, 50%-os kedvezményben 10 fő részesül. A szolgáltatást igénybe vevők száma változó, ez függ a szülők jövedelmi helyzetétől, illetve a kedvezmény kihasználtságától. 2020. március 18.napjától 2020. június 12. napjáig a veszélyhelyzetre tekintettel csak ebéd formájában történt az étkeztetés.

Pénzbeli támogatás a rendszeres gyermekvédelmi kedvezménybe részesülőknek:

2020. augusztus

alapösszegű (6000 Ft) támogatás:		emeltösszegű (6500 Ft) támogatás	
kiskorú: 22 fő	132 000,- Ft	kiskorú: 55 fő	357 500,- Ft
nagykorú: 0 fő	0,- Ft	nagykorú: 3 fő	19 500,- Ft
összesen: 22 fő	132 000,-Ft	összesen: 58 fő	377 000,-Ft

2020. november

alapösszegű (6000 Ft) támogatás:		emeltösszegű (6500 Ft) támogatás	
kiskorú: 21 fő	126 000,- Ft	kiskorú: 56 fő	364 000,- Ft
nagykorú: 0 fő	0,- Ft	nagykorú: 2 fő	13 000,- Ft
összesen: 21 fő	126 000,- Ft	összesen: 58 fő	377 000,-Ft

A Kormány módosította a gyámhatóságokról, valamint a gyermekvédelmi és gyámügyi eljárásról szóló 149/1997. (IX. 10.) Korm. rendelet azon rendelkezéseit, mely alapján a rendszeres gyermekvédelmi kedvezményre jogosultak részére a tárgyév augusztus és november hónapjában **pénzbeli támogatás kerül kifizetésre** a korábban Erzsébet utalvány formájában biztosított természetbeni támogatás helyett. A támogatások kifizetése továbbra is differenciáltan történik.

Kölesdi Mesevár Óvoda 2020. augusztus 31-i létszámadata 54 fő, ebből 18 fő kiscsoport, 19 fő vegyes csoport és 17 fő nagycsoport, mind az 54 fő teljes ellátásban részesül, térítés mentesen, 11 fő a rendszeres gyermekvédelmi ellátást igénybe vette.

Ingyenesen biztosítják az intézményi gyermekétkeztetést

a) az óvodai nevelésben részesülő gyermekek számára, ha

- rendszeres gyermekvédelmi kedvezményben részesül,
- tartósan beteg vagy fogyatékos, vagy olyan családban él,
- olyan családban él ahol három vagy több gyermeket nevelnek,
- olyan családban él, amelyben a szülő nyilatkozata alapján az egy főre jutó havi jövedelem összege nem haladja meg a kötelező legkisebb munkabér szja, munkavállalói, egészségbiztosítási és nyugdíj járulékkal csökkentett összegének 130%-át, ez 2020-ben 139 185 Ft
- nevelésbe vették.

b) az 1-8. évfolyamon nappali rendszerű iskolai oktatásban részt vevő tanuló számára, ha

- rendszeres gyermekvédelmi kedvezményben részesül, vagy
- nevelésbe vették.

50%-os normatíva kedvezményt biztosítanak az 1-8. évfolyamon nappali rendszerű iskolai oktatásban részt vevő tanuló számára, ha

- olyan családban él, amelyben három vagy több gyermeket nevelnek
- tartósan beteg vagy fogyatékos gyermek számára.

III. Az önkormányzat által biztosított személyes gondoskodást nyújtó ellátások bemutatása

A gyermekjóléti alapellátásoknak hozzá kell járulnia a gyermek testi, értelmi, érzelmi és erkölcsi fejlődésének, jólétének, a családban történő nevelésének elősegítéséhez, a veszélyeztetettségének megelőzéséhez és a kialakult veszélyeztetettség megszüntetéséhez, valamint a gyermek családjából történő kiemelésének a megelőzéséhez.

A gyermekjóléti alapellátások közül a gyermekjóléti szolgáltatásokat a képviselő-testület a a Paksi Többcélú Kistérségi Társulás fenntartásában működő Paks Kistérségi Szociális Központ, Gyermekjóléti Szolgálat keretében biztosítja.

A gyermekek védelméről és a gyámügyi igazgatásról szóló 1997. évi XXXI. törvény értelmében a Gyermekjóléti Szolgálat feladata, hogy hozzájáruljon a gyermekek egészséges testi, lelki, érzelmi, erkölcsi fejlődéséhez, a veszélyeztetettség kialakulásának megelőzéséhez, illetve, a meglévő veszély elhárításához.

A. A gyermekjóléti szolgáltatás biztosításának módja

1. A Család- és Gyermekjóléti Szolgálat adatai

A Gyermekjóléti Szolgálat tevékenységét Kölesd esetében is, a Paks Kistérségi Szociális Központ (7030 Paks, Ifjúság útja 1/A Tel: 75/511-480) családsegítője, Horváth Gergely látja el Kölesden, irodája a Kölesdi Közös Önkormányzati Hivatal (Kölesd, Kossuth tér 2.) hivatalos helyiségében található, ahol minden héten, hétfő, kedd és szerdai napokon van ügyfélfogadás, illetve, ha szükséges, a hét többi napján, soron kívül is.

Ügyfeleket a fent megjelölt időpontokban fogad, s ügyfélfogadási idején kívül is látogatja a családokat, eleget tesz adminisztrációs kötelezettségének is.

2. Személyi feltételek

A Család- és Gyermekjóléti Szolgálat tevékenységét Horváth Gergely látja el a településen. A családsegítő általános szociális munkás végzettséggel rendelkezik, ami megfelel a törvényi előírásoknak.

A helyettesítését, szükség esetén, a Család- és Gyermekjóléti Szolgálat aktuálisan kijelölt családsegítője látja el.

3. Tárgyi feltételek

A családsegítő a fent megjelölt címen saját irodával rendelkezik. Így biztosítottak az ügyfelekkel folytatott zavartalan beszélgetések feltételei.

Az irodában a szolgáltatás működéséhez szükséges tárgyi feltételek adottak. Az irodában számítógép, nyomtató, telefon, internetkapcsolat segíti a családsegítő munkáját. A családlátogatások gyalogosan, illetve a családsegítő saját gépjárművével történnek.

4. Szakmai tevékenység

- A településen a szolgáltatás szakmai programmal rendelkezik.
- A családsegítő tevékenységéről – a törvényi előírásoknak megfelelően – beszámol a képviselő-testület előtt.
- A családsegítő szociális segítő tevékenységet végez.
- A gyermekjóléti szolgáltatás tevékenységéről készült ismertetőt feltüntette.
- A családsegítőnek rendszeres kapcsolata van a jelzőrendszeri tagokkal. A jelzések szóban és írásban is érkeznek. Szóbeli jelzések esetén a családgondozó kéri a jelzések, írásban történő utólagos megküldését is.
- A családsegítő által nyújtott szolgáltatások: Pl.: információnyújtás, tanácsadás, ügyintézés, közvetítés, amennyiben szükséges: családgondozás, családlátogatás, egyéb tartózkodási helyen (kórház, stb.) történő látogatás, felkeresés.
- Jogi-, illetve pszichológiai tanácsadás helyben nincs. Az ügyfeleket, akiknek ilyen jellegű segítségre van szüksége, a családsegítő Szekszárdra irányítja, ahol előzetes időpont alapján vehetik igénybe ezeket a szolgáltatásokat.
- Az alapszolgáltatásokon túl folyamatosan lehetőség van ruhaadományok osztására, valamint bútorfelajánlások közvetítésére.
- A családsegítő – a prevenciót szolgáló tevékenysége keretében – a falu rendezvényein, illetve gyermekprogramokon részt vesz.
- A családsegítő besegít a Közös Hivatalnak a rendszeres gyermekvédelmi kedvezményben részesülő családok, nyári gyermekétkeztetés keretében járó melegíthető ételkészítés csomag megrendelésében és kiosztásába.
- A családsegítőnek folyamatosan lehetősége van az esetmegbeszélésre, a továbbképzésre és a szupervízióra is.

B. Gyermekjóléti szolgáltatás működésének tapasztalatai:

Az alapellátásban gondozottaknál általában egy vagy két probléma fogalmazható meg a fent felsoroltak közül. A Gyermekjóléti Szolgálat személyes segítő kapcsolat keretében tájékoztatja az ügyfeleket jogaikról, kötelezettségeikről, lehetőségeikről. Közös megpróbálunk pozitív irányú változást elérni. A szolgálat családsegítője segíti az ügyfél és az érintett egyéb intézménykapcsolatának zavartalanását. A családsegítő együttműködik más szervekkel, intézményekkel, igyekszik a gyermekvédelmi törvénynek megfelelően minden segítséget megadni az ellátottaknak. A legfontosabb, az ellátottak alkalmassá tétele az önálló problémamegoldásra – a gyermekek érdekeit elsődlegesen szem előtt tartva.

Gondozási tevékenység 2020-ban (néhány statisztikai adat)

Gondozási esetek 2020-ban

Gondozás formája	Családok száma	Érintett gyerekek száma
Önként együttműködő (alapellátás)	3	5
Védelembé vétel	2	5
Gondozásba nem vett, és egyszeri esetek	10	14
Összesen:	15	24

Szakmai tevékenység adatai	Tevékenység száma
Információnyújtás	24
Tanácsadás	8
Segítő beszélgetés	7

Hivatalos ügyekben való közreműködés	21
Ügyfélforgalom	82
Családlátogatás	27
Közvetítés más szolgáltatásba	6
Adományozás	29

A gyermekek veszélyeztetettségének okai:

Családi konfliktus:

A szülők közötti konfliktusok általában családon belül maradnak. A gyermek viselkedésével jelzi a problémát, ami inkább lelki bántalmazás és érzelmi elhanyagolás.

Egyre komolyabb probléma, hogy a kiskorú gyermek bántalmazza társait. Agresszív viselkedést mutat iskolában, utcán, otthonában egyaránt. A konfliktusnak ezen formája nem marad rejtve, mert a jelzőrendszer tagjai a probléma megjelenését követően a lehető leghamarabb jeleznek.

Gyermeknevelési problémák:

A gyermekneveléssel kapcsolatos problémák leginkább a kamaszkorban jelentkeznek. Jellemző a csavargás, szülő és gyermek közötti konfliktus, alkohol, cigaretta, drogfogyasztás, valamint a tankötelezettség teljesítésének az elmulasztása. A szülők a megoldási lehetőségeket nem találják, ebben kell segítséget nyújtani számukra, továbbá a helytelen gyermeknevelési módszerek elkerülése érdekében szükséges a családsegítő beavatkozása.

Anyagi természetű problémák:

A községben meglehetősen sok család küzd a létfenntartást veszélyeztető anyagi problémával, ami elmélyülni látszik, illetve tartóssá válik, ezáltal befolyásolja a gyermekek életminőségét. A szülők helytelen életvitele, a nem megfelelő pénzbeosztás mellett a hiteltartozások folyamatos növekedése, a törlesztő részletekkel való elmaradás miatt, illetve gazdasági helyzet miatt egyre több család kerül nehéz anyagi helyzetbe.

A lakásfenntartási gondokkal sújtott családok helyzetét nehezíti a munkanélküliség is. Nem találnak munkát a családok felnőtt tagjai.

Tankötelezettség elmulasztása:

Viszonylag sok fiataloskorú nem érzi kötelességének a tanórákon való részvételt. A helyzet megoldásához a szülők együttműködésére is szükség van. A szülők gyakran tehetetlenek gyermekük viselkedésével szemben, nincsenek ismereteik a konfliktusok kezelésében, megoldásában. A szülők a megoldási lehetőségeket nem találják, ebben kell segítséget nyújtani számukra.

Szülő vagy család életvitele:

Gyakori problémaként jelentkezik a szülők nem megfelelő életvitele. Elsősorban a dohányzás jelent gondot, az alkoholfogyasztást gyakran titkolják. Egyre gyakoribba a szülőknél is az internet függőség és az egyéb játékszenvedély felmerülése.

Egyéb jellemző problémák:

Felmerült a gyermekeknek felróható magatartás – teljesítmény zavar.

A szülői elhanyagolás, a család túlságosan szabados életvitele, a megfelelő szülői szigor hiánya is problémaként jelentkezett egyes családoknál.
Sok esetben a lakókörnyezet nem felel meg az alapvető normáknak.
Gyakori a fent említett problémák halmozott előfordulása.

C. Válsághelyzetben levő várandós anyák gondozása:

A Gyermekjóléti Szolgálat a védőnői hálózattal közösen biztosítja a várandós anyák gondozását, ellátását. A Gyermekjóléti Szolgálat családsegítője és a védőnő, folyamatos kapcsolatban állnak a várandós anyák közül különösen azokkal, akiknél valamiféle egészségügyi, higiéniai, mentális, környezetbeli, anyagi jellegű veszélyeztetettség áll fent. Az eddigi tapasztalatok alapján, fokozott odafigyeléssel, életvezetési tanácsok adásával, információnyújtással és esetlegesen a gyermek egészséges nevelkedését veszélyeztető tényezők azonnali közös feloldásával megszüntethetők a felmerült problémák.

Családjából kiemelt gyermek szüleinek gondozása, védelembe vétel:

A családjából kiemelt gyermekek szüleinek gondozása szükség szerint, illetve havi családlátogatás formájában működik, hogy az érintett gyermekek mihamarabb visszakerülhessenek saját családjukba.

A 2020. év folyamán, Kölesd településen, nem kellett gyermeket kiemelni a családjából.

Védelembevételre általában azért kerül sor, mert az adott család halmozottan hátrányos helyzetben van. Gyakran előfordul, hogy egyszerre több bonyolultabb probléma áll fenn, melyek alapellátás keretében nem megoldhatók, illetve a szülők / gyerekek nem működnek együtt a családsegítővel.

Védelembe vételi eljárás kezdeményezése - 2020. év folyamán 2 család 5 gyermeke esetében került sor, nem megfelelő lakáskörülmények, higiénias problémák, szülői elhanyagolás, egészségügyi és gyermeknevelési hiányosságok, valamint a szülők életvitele és együttműködési problémák miatt.

Védelembe vétel felülvizsgálatára - 2020. év folyamán nem került sor.

D. A jelzőrendszer tagjaival való együttműködés tapasztalatai:

A 2020. évben, a személyes gondoskodást nyújtó gyermekjóléti, gyermekvédelmi intézmények, valamint személyek szakmai feladatairól és működésük feltételeiről szóló 15/1998. (IV.30.) NM. rendelet 15.§ (7) bek. felhatalmazása alapján, a családsegítő, a jelzőrendszer tagjainak bevonásával, esetmegbeszélő tanácskozást tartott.

A jelzőrendszeri tagok nem jeleztek problémát a gyermekjóléti szolgálattal és annak működésével kapcsolatban.

A jelzőrendszer tagjaival, heti-havi rendszerességgel, illetve indokolt esetben gyakrabban történtek esetmegbeszélések, amelyeken az aktuális problémákra közösen kerestünk megoldási lehetőségeket. Összességében elmondhatom, hogy a jelzőrendszer a településen jól működik, melynek tagjai folyamatosan kapcsolatban állnak egymással, így kölcsönösen tudomásuk van a településen fennálló esetleges problémákról.

Az észlelő és jelzőrendszer működésében aktívan és hatékonyan vettek részt az óvodai és általános iskolai gyermekvédelmi felelősök, a védőnő, a szociális ügyintéző, a gyermekjóléti szolgálat munkatársa, az óvodai-iskolai szociális munkás, a gyermekorvos, valamint a körzeti

megbízott rendőr. Valamennyien rendelkeznek problémajelző formanyomtatvánnyal, így írásban is jelezhetik észrevételeiket.

Szenvedélybeteg kiskorúak gondozása terén konkrét eset nem volt 2020. évben, de az iskolások körében továbbra is népszerű a cigarettázás egyes esetekben a szipuzás, alkoholfogyasztás. Sajnos a településen is számítani lehet – a jelenleg még csak az „idősebb” 18 év feletti korosztályban egyre népszerűbb - a kábítószeres és egyéb tudatmódosító szerek még nagyobb arányú elterjedésére, amire kiemelt figyelmet kell fordítani.

Ebben az esetben is fontos a megelőző munka, valamint a szülők tájékoztatása, figyelmüknek a felhívása.

Napközbeni ellátás

A három éven aluli gyermekek bölcsődei ellátására, illetve az egyéb napközbeni ellátására igény nem jelentkezett, az édesanyák kihasználják a CSED, GYED, GYES és a GYET adta lehetőségeket.

A gyermekek átmeneti gondozása keretében a gyermek testi, értelmi, érzelmi és erkölcsi fejlődését elősegítő, az életkorának, egészségi állapotának és egyéb szükségleteinek megfelelő étkeztetéséről, ruházattal való ellátásáról, mentálhigiénés és egészségügyi ellátásáról, gondozásáról, neveléséről, lakhatásáról kell gondoskodni.

A gyermekétkeztetést az óvodában és az iskolában napközi és menza formájában biztosítja az önkormányzat.

A 2020-as év folyamán is szervezett a gyermekjóléti szolgálat ruhagyűjtési- ruhaosztási akciót, ami eredményesnek bizonyult. Kölesd területén élő több rászorult családnak is sikerült segítséget nyújtani használt, jó állapotú használt ruhaneműk formájában.

Ilyen jellegű akciót a gyermekjóléti szolgálat a 2021-es év folyamán is tervez, ugyanis a rászorult családok a tapasztalatok a lapján szívesen fogadják a mások által felajánlott ruhaneműt és más jellegű dolgokat (Pl.: bútorok, játékok, berendezési tárgyak), amelyek hozzájárulnak az adott család életkörülményeinek javításához.

Átmeneti gondozás

Az átmeneti gondozás (helyettes szülői szolgáltatás) a településen anyagi források hiányában jelenleg nem megoldott, a szolgáltatás biztosítása érdekében a település tárgyalásokat kíván kezdeményezni a Paksi Többcélú Kistérségi Társulással a feladat Társulás keretében történő megvalósítása érdekében.

Szociális információs szolgáltatás

A szociális információs szolgáltatást a településen a jegyző, az igazgatási ügyintéző és a családsegítő, a jogi tanácsadást a jegyző végzi.

Ideiglenes hatályú elhelyezés

2020-es év folyamán ideiglenes hatályú elhelyezésre, nevelésbe vétel kezdeményezésére nem került sor.

Szakmai ellenőrzések

Felügyeleti szervek által gyermekvédelmi területen, a Paks Kistérségi Szociális Központ Család- és Gyermekjóléti Szolgálatánál, szakmai ellenőrzésre 2020. évben nem sor került a Tolna Megyei Kormányhivatal részéről.

V. Jövőre vonatkozó javaslatok, célok

A gyerekek nevelésében továbbra is a családnak kell meghatározónak lennie, de egyre nagyobb szerepet kap az óvoda és az iskola. Fokozódik a pedagógusokra, az egészségügyben dolgozókra és a gyermekjóléti szolgálatra háruló feladatok mennyisége és annak felelősségtartalma.

Mindinkább segíteni kell a szülőket a családtervezésben, az életvitel javításában vagy megváltoztatásában. A dohányzás, az alkoholizálás egészségromboló hatása, az egészséges táplálkozás és a napi tisztálkodás hiánya, a nem megfelelő öltözködés, valamint a munkakerülő, folyamatosan ellátásra váró hozzáállás mind olyan motívumok, amelyek az érintett családban nevelkedő gyermekek elszigetelődéséhez, hátrányos helyzetbe kerüléséhez, perifériára szorulásához vezetnek.

Ezen körülmények felszámolásával a jövőben is sokat kívánunk foglalkozni, kihasználva a kis közösség személyiségformáló erejét.

Cél, hogy a gyermekeket szabadidejükben lekössük, különböző szabadidős programokat szervezzünk számukra.

A községben működő gyermekjóléti szolgáltatás és családsegítés tapasztalatait összegezve úgy ítéljük meg, hogy a jelenleg működő szervezetei keretek megfelelő ellátást biztosítanak a gyermekvédelem területén.

A gyermekvédelmi és gyámügyi feladat- és hatáskörök ellátásáról, valamint a gyámhatóság szervezetéről és illetékességéről szóló 331/2006 (XII.23) Korm. rendelet alapján 2012. január 1-től a települési önkormányzat jegyzőjének feladat- és hatásköre

- a gyámhatósági ügyekben megkeresésre környezettanulmányt készít,
- megállapítja a gyermek rendszeres gyermekvédelmi kedvezményre való jogosultságát,
- megállapítja a rendszeres gyermekvédelmi kedvezményre jogosult gyermek, nagykorúvá vált gyermek hátrányos és halmozottan hátrányos helyzetének fennállását,
- ellátja a törvényben vagy kormányrendeletben hatáskörébe utalt egyéb gyermekvédelmi és gyámügyi feladatokat.

Amennyiben a jövő nemzedék érdekében tenni akarunk valamit, elsősorban a családokat kell erősíteni és támogatni, hogy szocializációs alapfeladatuknak minél jobban meg tudjanak felelni.

VI. Bűnmegelőzési program, bűnelkövetés

Bűnmegelőzési program nem készült a településen, mivel a helyi általános iskolában prevenciós tevékenységet is folytatnak a bűnmegelőzés érdekében. Ennek keretében - első sorban - iskoláskorú gyermekeket érintő veszélyekről tartanak tájékoztatást, oktatást. 2020. év folyamán a rendőrség bűnmegelőzési tájékoztatást is tartott az iskoláskorú gyermekeknek a kölesdi intézményben, elsősorban a saját korosztályukat érintő problémákról, veszélyekről. Ez a tájékoztatási forma a jövőben is elérhető lesz.

Kölesd településen 2020. év folyamán, kiskorú vagy fiatalosú bűnelkövetőről nem volt tudomásunk, erre vonatkozó jelzés a család- és gyermekjóléti szolgálathoz nem érkezett. Bűnelkövetés miatt gondozási tevékenységre nem került sor.

VII. Civil szervezetekkel kötött együttműködési megállapodás

A településünkön működő civil szervezetekkel megfelelő a szolgálat együttműködése. A gyermekek szabadidejének hasznos eltöltésére és segítésére alkalmas a Kölesdi Közéleti Egyesület, a Kölesdi Talentum Alapítvány, a Kölesdi Sport Egyesület, a Kölesdi Fiatalokért Egyesület valamint a Kölesdi Polgárör Egyesület.

VIII. Összegezés

A fentiek ismeretében összességében megállapítható, hogy az önkormányzat a központi jogszabályokban előírt gyermekjóléti és gyermekvédelmi feladatait igyekszik megfelelő szinten ellátni. A gyermekjóléti szolgálattal a Hivatal kapcsolata kiváló, így az akut problémák gyorsan és eredményesen felderíthetők.

A képviselő-testület az önkormányzat éves költségvetésében elegendő összeget biztosított az elmúlt évben is a rászoruló családok pénzbeli és természetbeni támogatására.

Kérem a Tisztelt Képviselő-testületet feladat- és hatáskörében eljáró Polgármester Urat, hogy az önkormányzat 2020. évi gyermekjóléti és gyermekvédelmi feladatainak ellátásáról szóló beszámolóját elfogadni szíveskedjen.

Kölesd, 2021. május 25.

dr. Herczig Hajnalka
jegyző

VI. ELŐTERJESZTÉS

Tárgy: Döntés Kölesd Községi Önkormányzat 2020. évi belső ellenőrzési tevékenységének tapasztalatairól szóló éves összefoglaló ellenőrzési jelentés elfogadásáról

Előterjesztő: dr. Herczig Hajnalka jegyző

Törvényességi ellenőrzést végezte: dr. Herczig Hajnalka jegyző

Tisztelt Képviselő-testület!

A Magyarország helyi önkormányzatairól szóló 2011. évi CLXXXIX. törvény 119. § (3)-(4) bekezdése alapján a jegyző köteles – a jogszabályok alapján meghatározott – belső kontrollrendszert működtetni, amely biztosítja a helyi önkormányzat rendelkezésre álló források szabályszerű, gazdaságos, hatékony és eredményes felhasználását, valamint a jegyző köteles gondoskodni - a belső kontrollrendszeren belül - a belső ellenőrzés működtetéséről.

A költségvetési szervek belső kontrollrendszeréről és belső ellenőrzéséről rendelkező 370/2011. (XII. 31.) Korm. Rendelet 49. § (3a) bekezdése szerint a jegyző a tárgyévre vonatkozó éves összefoglaló ellenőrzési jelentést - a tárgyévet követően, legkésőbb a zárszámadási rendelet elfogadásáig - a képviselő-testület elé terjeszti jóváhagyásra.

A belső ellenőrzési feladatok 2020. évi ellátására külső szolgáltatóval, az Alisca Comp Kft-vel kötöttünk megbízási szerződést. Ennek értelmében a belső ellenőrzési feladatokat Dr. Kádár Andrásné belső ellenőr Kölesd Községi Önkormányzat Képviselő-testülete által jóváhagyott 2020. évi belső ellenőrzési terv szerinti ellenőrzést elvégezte és elküldte az ellenőrzési jelentését

- Nem rendszeres személyi juttatások szabályozása, tervezése, teljesítése, dokumentáltsága, adózása a Kölesdi Közös Önkormányzati Hivatalnál (1. számú melléklet).

Az államháztartásért felelős miniszter által közzétett módszertani útmutató figyelembevételével készült 2020. évre vonatkozó ellenőrzési jelentés az előterjesztés mellékletét képezi.

A Kormány veszélyhelyzet kihirdetéséről és a veszélyhelyzeti intézkedések hatálybalépéséről szóló 27/2021. (I.29.) tekintettel, a katasztrófavédelemről és a hozzá kapcsolódó egyes törvények módosításáról szóló 2011. évi CXXVIII. törvény 46. § (4) bekezdésében kapott felhatalmazása alapján a fenti kérdésben Kölesd Községi Önkormányzat Képviselő-testületének feladat- és hatáskörében eljárva jelenleg a polgármester jogosult dönteni.

Határozati javaslat:

**.../2021. (V.31.) önkormányzat határozat:
a 2020. évi belső ellenőrzési jelentés elfogadásáról**

A katasztrófavédelemről és a hozzá kapcsolódó egyes törvények módosításáról szóló 2011. évi CXXVIII. törvény 46. § (4) bekezdésében kapott felhatalmazása alapján Kölesd Községi Önkormányzati Képviselő-testülete feladat- és hatáskörében eljáró Greifenstein József polgármester 2020. évi belső ellenőrzésére

vonatkozó, az előterjesztés melléklete szerinti éves jelentésben foglaltakat elfogadja.

Határidő: elfogadás napjától folyamatos

Felelős: dr. Herczig Hajnalka jegyző

Határozatról értesül: Dr. Kádár Andrásné belső ellenőr
Iráttár

Kölesd, 2021. május 25.

dr. Herczig Hajnalka
jegyző

1. melléklet a 370/2011. (XII. 31.) Korm. rendelethez¹⁴⁷.

NYILATKOZAT

A) Alulírott **dr. Herczig Hajnalka** jegyző, a Kölesdi Közös Önkormányzati Hivatal költségvetési szerv vezetője jogi felelősségem tudatában kijelentem, hogy az előírásoknak megfelelően 2020. évben az általam vezetett költségvetési szervnél gondoskodtam

- a belső kontrollrendszer kialakításáról, valamint szabályszerű, eredményes, gazdaságos és hatékony működéséről,
- olyan szervezeti kultúra kialakításáról, amely biztosítja az elkötelezettséget a szervezeti célok és értékek iránt, valamint alkalmas az integritás érvényesítésének biztosítására,
- a költségvetési szerv vagyongazdálkodásába, használatába adott vagyon rendeltetésszerű használatáról, az alapító okiratban megjelölt tevékenységek jogszabályban meghatározott követelményeknek megfelelő ellátásáról,
- a rendelkezésre álló előírásoknak célnak megfelelő felhasználásáról,
- a költségvetési szerv tevékenységében a hatékonyság, eredményesség és a gazdaságosság követelményeinek érvényesítéséről,
- a tervezési, beszámolási, információszolgáltatási kötelezettségek teljesítéséről, azok teljességéről és hitelességéről,
- a gazdálkodási lehetőségek és a kötelezettségek összhangjáról,
- az intézményi számviteli rendről,
- olyan rendszer bevezetéséről, amely megfelelő bizonyosságot nyújt az eljárások jogszerűségére és szabályszerűségére vonatkozóan, biztosítja az elszámoltathatóságot, továbbá megfelel a hazai és közösségi szabályoknak,
- arról, hogy a vezetők a szervezet minden szintjén tisztában legyenek a kitűzött célokkal és az azok elérését segítő eszközökkel annak érdekében, hogy végre tudják hajtani a meghatározott feladatokat és értékelni tudják az elért eredményeket. E tevékenységről vezetői beszámoltatás rendszerén keresztül folyamatos információval rendelkezem, a tevékenységet folyamatosan értékeltem.

A vonatkozó jogszabályok belső kontrollrendszerre vonatkozó előírásainak az alábbiak szerint tettem eleget:

Kontrollkörnyezet: A szervezeti célok elérése érdekében a Közös Hivatalnál az alapvető feladatok rögzítésre kerültek, szabályozott az egyes szervezeti egységek funkciója (alapító okirat, Szervezeti és Működési Szabályzat, egyéb szabályzatok). A feladat- és felelősségi

körök szabályozottak (SZMSZ, munkaköri leírások). A humán erőforrás a szervezeti célok ellátásához biztosítottak voltak. Az alapító okiratok és szervezeti és működési szabályzatok indokolt módosításait elvégeztük. A szabályzatok felülvizsgálatát, módosítását, pontosítását folyamatosan napirenden tartjuk.

Integrált kockázatkezelési rendszer: Az integrált kockázat kezelési rendszer keretei kialakítására kerültek.

Kontrolltevékenységek: A kontrolltevékenységek rendjét a gazdálkodási területen felülvizsgáltuk, a napi operatív munkában a zártkörű alkalmazását biztosítjuk.

Információs és kommunikációs rendszer: A költségvetési szerv vezetője köteles olyan rendszereket kialakítani és működtetni, melyek biztosítják, hogy a megfelelő információk a megfelelő időben eljuttatnak az illetékes szervezethez, szervezeti egységhez, illetve személyhez. A Hivatalnál az információ átadását elősegíti az elektronikus levelezőrendszer, mely a Hivatal valamennyi dolgozója részére elérhető, használata kötelező. Az iktatási rendszert naprakészen működtetjük.

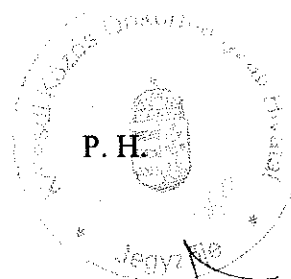
Nyomon követési rendszer (monitoring): A belső ellenőrzést a jogszabályi előírásoknak megfelelően működtettük.

Kijelentem, hogy a benyújtott beszámolók a jogszabályi előírások szerint a valóságnak megfelelően, átláthatóan, teljes körűen és pontosan tükrözik a szóban forgó pénzügyi évre vonatkozó kiadásokat és bevételeket.

Az általam vezetett költségvetési szerv gazdasági vezetője eleget tett tárgyévben esedékes továbbképzési kötelezettségének a belső kontrollok témakörében:

igen - nem

Kelt: Kölesd, 2021. május 7.



[Handwritten signature]
aláírás

2020. évi összefoglaló jelentés
Kölesd Községi Önkormányzatnál lefolytatott belső ellenőrzési
tapasztalatokról

I. A belső ellenőrzés által végzett tevékenység bemutatása önértékelés alapján (Bkr. 48. § a.) pont.)

A költségvetési szervek belső kontrollrendszeréről és belső ellenőrzéséről rendelkező 370/2011. (XII. 31.) Korm. Rendelet (továbbiakban Bkr.) 49. § (3a) bekezdése szerint a Jegyző a tárgyévre vonatkozó éves összefoglaló ellenőrzési jelentést, – a tárgyévet követően, legkésőbb a zárszámadási rendelet elfogadásáig – a képviselő-testület elé terjeszti jóváhagyásra.

A jogszabály szerint a jegyző köteles gondoskodni - a belső kontrollrendszeren belül - a belső ellenőrzés működtetéséről az államháztartásért felelős miniszter által közzétett módszertani útmutatók és a nemzetközi belső ellenőrzési standardok figyelembevételével.

A Bkr. 16.§ (1) bekezdése lehetőséget ad arra, hogy az önkormányzat belső ellenőrzésével kapcsolatos feladatok ellátására külső szolgáltatót vonjon be. Ezzel a lehetőséggel élve Kölesd Önkormányzata szerződést kötött Dr. Kádár Andrásné egyéni vállalkozóval az Önkormányzat belső ellenőrzési feladatainak ellátására.

Az Önkormányzat és a külső szolgáltató között létrejött megbízási szerződés alapján a külső szolgáltató ellátta a belső ellenőrzési vezetői feladatokat is.

A belső kontrollrendszer értékeléséhez kapcsolódóan, a Bkr. 11. § 2(a) bekezdésében előírtak szerint, a zárszámadási rendelet tervezetével együtt kell betervezni a Bkr. 1. számú melléklete szerinti vezetői nyilatkozatot is, melyben a költségvetési szerv vezetője is értékeli a költségvetési szerv belső kontrollrendszerének minőségét.

I/1 Az éves ellenőrzési tervben foglalt feladatok teljesítésének értékelése (Bkr. 48. § aa.) pont).

A költségvetési szervek belső kontrollrendszeréről és belső ellenőrzéséről szóló 370/2011. (XII. 31.) Kormányrendelet 49. § (1) bekezdés értelmében a belső ellenőrzési vezető felelős az éves ellenőrzési jelentés összeállításáért, amely a Bkr. 48. §- ban foglaltak figyelembe vételével készült.

I/1/a.) A tárgyévre vonatkozó éves ellenőrzési terv teljesítése

Az Önkormányzatnál a belső ellenőrzés a Képviselő-testület által jóváhagyott 2020. évi terv szerint teljesült.

Az elvégzett ellenőrzés tárgya:

Nem rendszeres személyi juttatások szabályozása, tervezése, teljesítése, dokumentáltsága, adózása a Kölesdi Közös Önkormányzati Hivatalnál.

Az ellenőrzés célja:

Annak megállapítása, hogy a nem rendszeres személyi juttatásokra vonatkozó helyi szabályozás, a kifizetések dokumentálása, a juttatásokat terhelő adók és járulékok kezelése a jogszabályi előírásoknak megfelelően, szabályosan történik-e.

Az ellenőrzés indokoltsága és várható eredménye:

Megtörténik annak felmérése, hogy a rendszeres személyi juttatásokra vonatkozó helyi szabályozás megfelel-e a jogszabályi előírásoknak, a kapcsolódó dokumentálási, pénzügyi

elszámolási, jelentési, adózási kötelezettségnek, időben, rendben eleget tettek-e. Sor kerül annak megállapítására, hogy a vonatkozó pénzügyi és egyéb analitikus nyilvántartások szabályszerűek-e, helyesen végezték-e a béren kívüli és egyes meghatározott juttatások számfejtési és adózási szempontból történő besorolását.

Ellenőrzés módszere:

A bekért dokumentumok, nyilvántartások áttekintése és elemzése, pénzügyi, gazdálkodási folyamatok és rendszerek működésének vizsgálata. Az eljárás rendek teljes körű vizsgálata és értékelése, a nyilvántartások kérdéskörében mintavételezési, kérdésfeltevés, információ, adatbekérési eljárás alkalmazása.

A lefolytatott ellenőrzésről készült jelentés összhangban volt az ellenőrzés célját meghatározó ellenőrzési programmal. A jelentésben tett megállapítások megfelelően alátámasztottak voltak. A javaslatok megfogalmazásakor figyelembe vette az ellenőr a vizsgált szervezeti egység működésére vonatkozó sajátosságokat, törekedett érdemi és végrehajtható intézkedések megfogalmazására.

I/1/b.) Az ellenőrzések során büntető, szabálysértési, kártérítési, illetve fegyelmi eljárás megindítására okot adó cselekmény, mulasztás, vagy hiányosság gyanúja kapcsán tett jelentések száma és rövid összefoglalása.

Az ellenőrzés olyan cselekményt, mulasztást vagy hiányosságot nem tárt fel, amelyek következtében büntető, szabálysértési, kártérítési vagy fegyelmi eljárás kezdeményezését kellett volna megtenni.

I/2 A bizonyosságot adó tevékenységet elősegítő és akadályozó tényezők bemutatása (Bkr. 48. § ab.) pont).

A belső ellenőrzés kereteit vállalkozási szerződés biztosította, melynek időkerete a szükséges vizsgálatot lehetővé tette a célok elérésére, vagyis hogy a megállapítások megalapozottak legyenek. A vizsgálat során az ellenőrzött munkatársak konstruktív hozzáállása és közreműködése segítette az ellenőrzések lefolytatását, akadályok nem merültek fel a végrehajtás során. Az ellenőrzés gyakorlatában hatékony a vizsgálat folyamán történő azonnali visszajelzés, amikor az érintett dolgozó már folyamatában hasznosítja az ellenőrzés észrevételeit, javíthatja a hibákat, pótolhatja a hiányosságokat.

I/2/a.) A belső ellenőrzési egység(ek) humánerőforrás ellátottsága.

Az ellenőrzési tervben szereplő feladatok ellátásához szükséges kapacitás, rendelkezésre állt. A Megbízott részéről a feladatot megfelelő szakértelemmel rendelkező személy látta el. Megbízott szolgáltató a szolgáltatást a költségvetési szervnél és köztulajdonban álló gazdasági társaságnál belső ellenőrzési tevékenységet végzők nyilvántartásáról és kötelező szakmai továbbképzéséről, valamint a költségvetési szervek vezetőinek és gazdasági vezetőinek belső kontrollrendszer témájú kötelező továbbképzéséről szóló 22/2019. (XII. 23.) PM rendelet 1. §-ában meghatározott képesítési, szakmai és egyéb követelményeknek megfelelő szakember bevonásával teljesítette.

A belső ellenőrzést végző személy rendelkezik az Áht. 70. § (4) bekezdésében meghatározott engedéllyel.

Eleget tett regisztrációs és kötelező továbbképzési kötelezettségének az Egyéni Képzési Terveiben előírt képzéseken részt vett.

I/2/b.) A belső ellenőrzési egység és a belső ellenőrök szervezeti és funkcionális függetlenségének biztosítása (Bkr. 18-19. § alapján).

A külső ellenőr megbízása miatt a szervezeti és funkcionális függetlenség természetesen teljesen teljesült.

A belső ellenőr a tevékenységét a költségvetési szerv vezetőjének, a Jegyzőnek közvetlenül alárendelve végezte, jelentéseit közvetlenül a Jegyzőnek küldte meg.

A belső ellenőr nem vett részt a költségvetési szerv operatív működéssel kapcsolatos feladatai ellátásában, az ellenőrzéseket befolyástól mentesen hajtotta végre.

I/2/c.) Összeférhetlenségi esetek (Bkr. 20. § alapján)

Az ellenőrzések során a jogszabály szerinti összeférhetlenségre okot adó körülmény nem merült fel, amely akadályozta volna az ellenőrzések elfogulatlan végrehajtását és intézkedést tett volna szükségessé.

I/2/d.) A belső ellenőri jogokkal kapcsolatos esetleges korlátozások bemutatása.

Az ellenőrzések végrehajtását a Bkr. 25. §-ában foglalt ellenőrzési jogok semmiféle korlátozása nem akadályozta. Az ellenőrzött szerv az ellenőr rendelkezésére bocsátotta a szükséges információkat, dokumentumokat, az ellenőr az érintettekkel konzultálhatott és a szükséges segítséget megkapta az ellenőrzések végrehajtásához.

I/2/e.) A belső ellenőrzés végrehajtását akadályozó tényezők.

A belső ellenőrzés számára valamennyi dokumentációhoz és információhoz való hozzáférés biztosított volt, illetve a belső ellenőrzés végrehajtását semmi nem akadályozta.

Az ellenőrzött szervek vezetői és munkatársai együttműködésükkel a belső ellenőrzési feladatok ellátását hatékonyan támogatták.

A belső ellenőrzési munkához szükséges tárgyi feltételeket a külső szolgáltató saját keretei között biztosította.

I/2/f.) Az ellenőrzések nyilvántartása.

Az elvégzett belső ellenőrzésekről készült jelentéseket a külső ellenőr a Jegyzőnek átadta, melyek az Önkormányzati Hivatalnál kerültek irattárba helyezésre.

A Bkr. 22. és 50.§ szerinti nyilvántartást a belső ellenőr vezeti a szerződés szerint és átadja a Jegyzőnek az év lezárásával megőrzésre.

I/2/g.) Az ellenőrzési tevékenység fejlesztésére vonatkozó javaslatok

Kölesd Község Önkormányzata jogszabály által előírt belső ellenőrzése a szabályos, gazdaságos, hatékony és eredményes munkavégzés érdekében a jelenlegi szervezet és létszám mellett a megbízásos formában biztonsággal megoldható, amennyiben az önkormányzat, illetve a hivatal tevékenységében, feladatellátásában nem következik be jelentősebb változás a jövőben.

A külső kapacitás biztosítja a függetlenséget, a Jegyzővel való egyeztetés a tervben és a neki való beszámolás pedig biztosítja a javaslatok hasznosulását a vezetői intézkedések formájában. Ezáltal segíti az Önkormányzat tevékenységének szabályszerűségét, jogszabályoknak való megfelelését, de ezen túl a hatékonyabb és eredményesebb munkavégzést is.

Az ellenőrzésekre való felkészülési tevékenység erősíthető az ellenőrzött szervezettel, szervezeti egységgel, tevékenységgel kapcsolatos információk szélesebb körű gyűjtése, kockázatok feltárása, a külső ellenőrzések tapasztalatainak megismerése terén.

Az ellenőrzés módszereiben egyre szélesebb teret kell biztosítani a dokumentum alapú vizsgálati lehetőségeknek. Emellett célszerű fontos szerepet szánni az ellenőrzőlisták, teszt- és értékelő lapok, kérdőívek alkalmazásának, valamint gondoskodni azok megbízható, szakszerű kitöltetéséről az ellenőrzött szerv részéről.

I/3 A tanácsadó tevékenység bemutatása (Bkr. 48. § ac.) pont).

A beszámolási időszakban külön felkérés nem történt tanácsadó tevékenységre a vezetés, illetve a munkatársak részéről a megbízás keretében, ilyen jellegű tevékenység csak az ellenőrzésekhez kapcsolódóan folyt. Előfordult olyan javaslatok megfogalmazása a belső szabályzatok tartalmát, szerkezetét illetően, amely a költségvetési szerv működésének szabályszerűségét segítette.

II. A belső kontrollrendszer működésének értékelése ellenőrzési tapasztalatok alapján (Bkr. 48. § b.) pont).

II/1 A belső kontrollrendszer szabályszerűségének, gazdaságosságának, hatékonyságának és eredményességének növelése, javítása érdekében tett fontosabb javaslatok (Bkr. 48. § ba.) pont).

A belső ellenőrzés 2020. évben nem tett a belső ellenőrzési kézikönyv alapján olyan „kiemelt” kategóriába tartozó megállapítást, amely azonnali intézkedést igényelt volna a vezetés részéről.

Olyan tényre nem mutatott rá, amely megakadályozza, hogy valamely tevékenység, funkció vagy szervezeti egység alapvetően eleget tegyen legfontosabb céljainak és célkitűzéseinek, olyan helyzetet nem tárt fel, amelyben a szervezet kockázati kitettsége jelentős.

A Bkr. 41. § (2) bekezdés értelmében, a belső ellenőr eleget tett azon kötelezettségének, mely szerint az ellenőrzési jelentésben objektíven szerepeltetni kell minden olyan lényeges tény, pozitív és negatív megállapítást, hiányosságot és ellentmondást, amely biztosítja a vizsgált tevékenységről szóló ellenőrzési jelentés teljességét.

A belső ellenőrzés egyéb megállapításait az alábbiakban mutatom be a

„Nem rendszeres személyi juttatások szabályozása, tervezése, teljesítése, dokumentáltsága, adózása a Kölesdi Közös Önkormányzati Hivatalnál” témakörben.

A nem rendszeres személyi juttatások szabályozása, tervezése, teljesítése, dokumentáltsága, adózása terén a Kölesdi Közös Önkormányzati Hivatalnál végzett belső ellenőrzés megállapította, hogy a szervezet a munkaerő és bérigazgatás terén az adott előirányzatok keretein belül takarékosan gazdálkodott.

A munkáltatót terhelő járulékok és adók tervezése a bér, bérjellegű, és egyéb személyi juttatásokra vetítve, azokkal összhangban történt, a jogszabályok szerinti százalékok, összegek figyelembe vételével.

A Kölesdi Közös Önkormányzati Hivatal, mint a gazdálkodás végrehajtásáért, a finanszírozási, adatszolgáltatási, beszámolási és a pénzügyi, számviteli rend betartásáért felelős szervezet szakszerűen végezte a felelősségi körébe tartozó feladatokat.

A személyi juttatások kifizetésénél a jogszabályi előírásokat figyelembe vették, a kapcsolódó dokumentumok, nyilvántartások áttekinthetők. A bérek, juttatások és járulékok adatainak könyvelését a MÁK által havonta megküldött könyvelési értesítővel azonos szerkezetben, megegyező adattartalommal végezték.

Az ellenőrzés megállapította, hogy a Kölesdi Közös Hivatalnál megvalósul a béren kívüli juttatások egységes rendszerbe foglalt szabályozása.

Az ellenőrzés során átvizsgált szabályzatok, költségvetés, analitikus nyilvántartások, pénzügyi és számviteli bizonylatok, egyéb dokumentumok, jelentések-adatszolgáltatások megfelelése alátámasztotta a belső kontrollrendszer működését.

A kifizetési dokumentumok néhány részletében, a kiküldetési rendelvevények, reprezentáció terén a jogszabályi előírások pontosabb betartása érdekében figyelemfelhívó észrevételt tett az ellenőrzés.

II/2 A belső kontrollrendszer öt elemének értékelése (Bkr. 48. § bb.) pont)

A belső kontrollrendszer kialakítása és működtetése az Önkormányzat Jegyzőjének a feladata, akinek a belső kontrollrendszer fejlesztése során figyelembe kell vennie az államháztartási külső ellenőrzést és belső ellenőrzést végző szervek által megfogalmazott ajánlásokat és javaslatokat is.

Az elvégzett belső ellenőrzésnek célja volt elemezni, vizsgálni és értékelni, különösen a gazdálkodáshoz kapcsolódó belső kontrollok kiépítésének, működésének jogszabályoknak és szabályzatoknak való megfelelését, a vizsgált folyamatokkal kapcsolatosan megállapításokat és ajánlásokat tenni, hozzájárulni a belső kontrollrendszerek javításához, továbbfejlesztéséhez.

II/2/a.) A kontrollkörnyezet értékelése

A Bkr. 6. § (1) bekezdésében foglalt előírások alapján a Jegyző köteles olyan kontrollkörnyezetet kialakítani, amelyben világos a szervezeti struktúra, egyértelműek a felelősségi, hatásköri viszonyok és feladatok, meghatározottak az etikai elvárások a szervezet minden szintjén, és átlátható a humán erőforrás-kezelés. A Bkr. 6. § (2) bekezdése szerint a költségvetési szerv vezetője köteles olyan szabályzatokat kiadni, folyamatokat kialakítani és működtetni a szervezeten belül, amelyek biztosítják a rendelkezésre álló források szabályszerű, szabályozott, gazdaságos, hatékony és eredményes felhasználását. A kontrollkörnyezet legfőbb elemét képező szabályzatok szinte hiánytalanul rendelkezésre állnak. Ezek felülvizsgálata 2020. évben is folyamatosan fókuszban volt, ily módon további, a jogszabályi változásoknak megfelelően aktualizált vagy újragondolt szabályzatok kerültek hatályba léptetésre. A szabályzatok készítését, évenkénti felülvizsgálatát és aktualizálását, illetve mindezek koordinálását elláthatja, egy ún. belső kontroll koordinátor, akit a Bkr. 7. § (4) bekezdése értelmében a költségvetési szerv vezetője jelöl ki, lényegében az integrált kockázatkezelési rendszer koordinálására kijelölt szervezeti felelősként (belső ellenőr nem jelölhető ki szervezeti felelősnek). A folyamatgazdáknak együtt kell működniük az integrált kockázatkezelési rendszer koordinálására kijelölt szervezeti felelőssel.

II/2/b.) Integrált kockázatkezelés

Jelentős előrelépés ezen a területen, hogy a korábbi kockázatkezelési szabályzat és a szabálytalanságok kezelésének rendjéről szóló szabályzat helyett megalkotásra kerültek a hatályos jogszabályi előírásoknak megfelelően az ún. integrált kockázatkezelési szabályzat, valamint az integritást sértő események kezelésének eljárásrendje. A kockázatkezelési rendszer olyan irányítási eszközök és módszerek összessége, melyek a szervezeti célok elérését veszélyeztető tényezők, ún. kockázatok azonosítását, elemzését, kezelését, nyomon követését, illetve a kockázati kitettség mérséklését hivatottak biztosítani. A Jegyző, illetve a jegyzői megbízott, valamint a Közös Hivatal szakügyintézői esetenként tájékoztatják a Polgármestert, a Képviselő-testületet a lehetséges kockázatokról, melyek elkerülését a testületi döntéseknél szükséges szerint figyelembe veszik.

II/2/c.) Kontrolltevékenységek

A Bkr. 8. §-a rendelkezik a szervezeten belüli olyan kontrolltevékenységek kialakítási kötelezettségéről, melyek biztosítani tudják a kockázatkezelést folyamatonként, hozzájárulva ezáltal a szervezet céljainak eléréséhez, a szervezet integritásának erősítéséhez.

A kontrolltevékenységek biztosítása, számos előírt belső szabályzatban meghatározott felelősségek, kontrollpontok, döntési pontok meghatározásával és mindezek betartásával, a szabályzatok gyakorlati alkalmazásával történik, legyen szó irányítószervi döntések meghozataláról, vagy a szervezeten belüli gazdasági események szabályszerű elszámolásáról (könyvvizetés, beszámolás).

Megtörtént a szervezet nagyobb részét lefedő folyamatok meghatározását követően új ellenőrzési nyomvonalak megalkotása, amelyet még bővíteni kell minden egyes szervezeten belüli tevékenység folyamataira, nem csak a pénzügyi folyamatokra vonatkozóan.

Belső szabályzatban szabályozták a kötelezettségvállalás, a pénzügyi ellenjegyzés, a teljesítés igazolása, az érvényesítés és az utalványozás rendjét, összhangban az Aht. és az Ávr. előírásaival, illetve a helyi sajátosságokkal.

A szervezetek adatkezelési és adatbiztonsági szabályzata, valamint az informatikai biztonsági szabályzat tartalmazza a hozzáférési jogosultságokat. A beszámolás rendjét az SZMSZ-ek, ügyrendek, a kapcsolódó felelősségeket az alkalmazottak munkaköri leírása tartalmazza.

II/2/d.) Információ és kommunikáció

A szervezet vezetői által kialakított információs és kommunikációs rendszer biztosítja, hogy a megfelelő információk a megfelelő időben eljuttatva az illetékes szervezethez, szervezeti egységhez, illetve személyhez. Ennek működtetése megbeszélések, közvetlen vezetői információ továbbítása elektronikus úton, napi munkakapcsolat segítségével zökkenőmentes, a kommunikációt elősegítik, biztosítják.

A külső szervekkel, személyekkel kapcsolatos információs szolgáltatási és kommunikációs feladatokat, eljárásrendet a közérdekű adatok megismerésére irányuló kérelmek intézésének, a kötelezően közzéteendő adatok nyilvánosságra hozatalának szabályzat tartalmazza. A jogszabályban előírt közzétételi kötelezettségek teljes körű teljesítése érdekében további vezetői intézkedésekre van szükség.

Az információ áramlását és kommunikációt egyre inkább az elektronikus dokumentumokban foglalt adatok biztosítják. Emellett az információs és kommunikációs rendszer megfelelő működésének nem nélkülözhető biztosítékát képezi az iratkezelési szabályzat. Az iratkezelés a hivatalon belüli szervezeti egységek, személyek közti, valamint ügyfelek, külső szervezetek és hivatal közti írásbeli kommunikációt, információáramlást követi.

II/2/e.) Nyomon követési rendszer (Monitoring)

A célok megvalósításának nyomon követését biztosító rendszer olyan kell, hogy legyen, amelyik biztosítja az operatív tevékenységek keretében megvalósuló folyamatos és eseti nyomon követést. Ez főképpen a feladatok, határozatok, egyéb döntések végrehajtásának nyomon követésével biztosított.

Az utólagos monitoring tevékenység érvényesülése a külső szakértő által végzett belső ellenőrzés keretében biztosított volt. A független belső ellenőrzés a Képviselő-testület által jóváhagyott éves ellenőrzési terv alapján, a hazai és nemzetközi ellenőrzési szabályok, szakmai útmutatók alapján látta el feladatait.

A lezajlott külső és belső ellenőrzések jelentéseiben javasolt intézkedések végrehajtásának első követelménye az intézkedési tervek elkészítése, az intézkedések végrehajtásának nyomon követése.

III. Az intézkedési tervek megvalósítása (Bkr. 48. § c.) pont.)

A belső ellenőrzési jelentés a tapasztalatok alapján megfogalmazott javaslatokkal zárult, azokat az ellenőrzöttek megvalósíthatónak tartották, intézkedtek az előfordult hiányosságok megszüntetésére.

A javaslatok nyomán a szükséges intézkedéseket megtették az ellenőrzött területek vezetői. Az ellenőrzési jelentésben foglaltakat az érintettek elfogadták, a javaslatok alapján azok realizálása 2021. évre áthúzódik.

A vizsgálati idők rövidítése érdekében az ellenőrzés alkalmazza az azonnali javítás, helyreállítás módszerét, csökkentve ezzel az adminisztrációs terheket.

Kölesd, 2021. 05. 21.

A beszámolót készítette:
Dr. Kádár Andrásné
belső ellenőrzési vezető

Kölesdi Közös Önkormányzati Hivatal
Belső Ellenőrzés
7052 Kölesd, Kossuth tér 2.

Iktatószám: 211-3/2021.

Ellenőrzési jelentés

Ellenőrzött szerv megnevezése:

Kölesd Községi Önkormányzat
Kölesdi Közös Önkormányzati Hivatal
7052 Kölesd, Kossuth tér 2.

Ellenőrzés tárgya:

Nem rendszeres személyi juttatások szabályozása, tervezése, teljesítése, dokumentáltsága, adózása a Kölesdi Közös Önkormányzati Hivatalnál.

Az ellenőrzés célja:

Annak megállapítása, hogy a nem rendszeres személyi juttatásokra vonatkozó helyi szabályozás, a kifizetések dokumentálása, a juttatásokat terhelő adók és járulékok kezelése a jogszabályi előírásoknak megfelelően, szabályosan történik-e.

Az ellenőrzés indokltsága és várható eredménye:

Megtörténik annak felmérése, hogy a rendszeres személyi juttatásokra vonatkozó helyi szabályozás megfelel-e a jogszabályi előírásoknak, a kapcsolódó dokumentálási, pénzügyi elszámolási, jelentési, adózási kötelezettségeknek, időben, rendben eleget tettek-e. Sor kerül annak megállapítására, hogy a vonatkozó pénzügyi és egyéb analitikus nyilvántartások szabályszerűek-e, helyesen végezték-e a béren kívüli és egyes meghatározott juttatások számfejtési és adózási szempontból történő besorolását.

Az ellenőrzés részletes feladatai:

- Közzsolgálati szabályzat megléte, aktualitása, érvényesülése.
- Juttatások szabályozása, 2019-re, 2020. évre tartalmazza-e;
 - a költségtérítésre vonatkozó szabályokat;
 - Képernyő előtti munkavégzéshez éleslátást biztosító szemüveg költségeinek biztosítása szabályait,
 - a köztisztviselő részére engedélyezhető illetményelőleget,
 - a cafetéria-juttatás igénybevételére, elszámolására és visszatérítésére vonatkozó rendelkezéseket,
 - az ösztöndíj és a tanulmányi jellegű támogatások igénylésének és elbírálásának rendjét,
 - a lakhatási jellegű támogatások igénylésének és elbírálásának rendjét,
 - az egyéb szociális jellegű támogatások igénylésének és elbírálásának rendjét.
- Nem rendszeres kiadások elszámolása, teljesítése.
- A személyi jövedelemadóról szóló törvény szerinti adóköteles, illetve adómentes reprezentáció és üzleti ajándék bizonylatolása, elszámolása.
- A cégtelefon magáncélú használatát terhelő adófizetési kötelezettség tárgyidőszakra vonatkozó teljesítésére, az Szja törvény alapján, kifizető (munkáltató) részéről megtörtént-e az adó vagy az adóelőleg megállapítása.
- Megvalósult-e az adóköteles kifizetések után tárgyhót követő 12-ig a munkáltatót terhelő kötelezettségek megállapítása, jelentési kötelezettség teljesítése a KIRA központi bérszámfejtő hely felé.

Ellenőrzés típusa:

Pénzügyi és szabályszerűségi ellenőrzés.

Az ellenőrzésre vonatkozó jogszabályi felhatalmazás megjelölése:

A költségvetési szervek belső kontrollrendszeréről és belsőellenőrzéséről szóló 370/2011. (XII. 31.) sz. Kormányrendelet.

Szakmai jogszabályok megjelölése:

Áht. az államháztartásról szóló 2011. évi CXCV. Törvény,
Mötv. Magyarország helyi önkormányzatairól szóló 2011. évi CLXXXIX. törvény,
Számv. Tv. a számvitelről szóló 2000. évi C. törvény,
SZja Tv. 1995. évi CXVII. Törvény a személyi jövedelemadóról,
Kjt a közalkalmazottak jogállásáról szóló 1992. XXXIII. Törvény,
Kttv. a közszolgálati tisztviselőkről szóló 2011. évi CXCV. Törvény,
Mt. 2012. évi I. törvény a Munka Törvénykönyvéről,
Áhsz. az államháztartás számviteléről szóló 4/2013. (I. 11.) Korm. rendelet,
Ávr. az államháztartásról szóló törvény végrehajtásáról szóló, 368/2011. (XII. 31.) Korm. rendelet,
38/2013. NGM rendelet az államháztartásban felmerülő egyes gyakoribb gazdasági események kötelező elszámolási módjáról

Ellenőrzött időszak:

2019. 01.01-2020. 06.30.

Ellenőrzés megkezdésének időpontja

2020. november 9.

Ellenőrzés módszere:

A bekért dokumentumok, nyilvántartások áttekintése és elemzése, pénzügyi, gazdálkodási folyamatok és rendszerek működésének vizsgálata. Az eljárás rendelkezik teljes körű vizsgálatára és értékelésére, a nyilvántartások kérdéskörében mintavételezési, kérdésfeltevési, információ, adat-bekérési eljárás alkalmazása.

A vizsgálatot végző neve: Dr. Kádár Andrásné
Megbízólevelének száma: 211-2/2020.
Regisztrációs száma: 5113517

Az ellenőrzés részletes megállapításai:

1. A gazdálkodás szervezeti keretei és szabályozottsága

Kölesd Községi Önkormányzatnak gazdálkodási feladatit 2013. január 1-jétől a Kölesdi Közös Önkormányzati Hivatal (KÖH) keretében látták el.

A hivatal feladatait Szervezeti Működési Szabályzatban foglalták össze.

A Hivatal egységes, szervezeti egységekre nem tagozódik.

A Hivatal, mint az Önkormányzat gazdasági feladatainak ellátására kijelölt szervezet, felelős a költségvetés tervezéséért, az előirányzatok módosításának, átcsoportosításának és felhasználásának.

lásának (a továbbiakban együtt: gazdálkodás) végrehajtásáért, a finanszírozási, adatszolgáltatási, beszámolási és a vagyon használatával, védelmével összefüggő feladatok teljesítéséért, a pénzügyi, számviteli rend betartásáért.

A Hivatal számviteli rendjét kialakították, rendelkeztek a helyi sajátosságoknak megfelelő számviteli politikával és az annak keretében elkészített számlarenddel, pénzkezelési, leltározási, selejtezési és értékelési szabályzattal.

Rendelkeznek az Info tv. 35. § (3) bekezdésében és az Ávr. 13. § (2) bekezdés h) pontjában előírt szabályzattal, amelyben a szerv vezetője a közérdekű adatok megismerésére irányuló kérelmek intézésének, továbbá a kötelezően közzéteendő adatok nyilvánosságra hozatalának rendjét rendezi.

Az önkormányzat honlapján a közzétételi kötelezettségnek csak részben tettek eleget.

- A Kölesdi Közös Önkormányzati Hivatal 3/2018. számú utasítása szól **a közszolgálati szabályzat** kiadásáról, amelyet 2018. január 29-én helyeztek hatályba.

A szabályzat rendelkezik mindazon témakörökről, amelyet a közszolgálati tisztviselőkről szóló 2011. évi CXCV. Törvény, valamint a Munka Törvénykönyvéről szóló 2012. évi I. törvény szabályozni rendel el.

A szabályzatban foglalkoznak a munka díjazása kérdéskörrel, továbbá meghatározták a béren kívüli juttatásokat körét is, köztük a Cafetéria szabályait is.

A közszolgálati szabályzatba belefoglalták a költségtérítésre vonatkozó szabályokat, a képernyő előtti munkavégzéshez élelétbiztosítást biztosító szemüveg költségeihez való hozzájárulás szabályait, továbbá a köztisztviselők részére engedélyezhető illetményelőleg lehetőségét is.

A Hivatal a cafetéria címén adott juttatást SZÉP kártya keretében, a dolgozó által meghatározott alszámlákra, a szolgáltatótól megrendelt kártyán keresztül biztosítja, elektronikus utalvány formájában. A cafetéria juttatásra a fenntartó, a közterheket is magába foglaló, bruttó, évente felhasználható összeg kifizetéséhez szükséges forrásokat a költségvetési keretben biztosította.

- **A belföldi és külföldi kiküldetések elrendelésére és lebonyolítására, elszámolására vonatkozó szabályzatot** 2018. november 1-én helyezték hatályba.

A saját gépkocsi hivatali célú használatának szabályozásában figyelembe vették az Szja törvény 2018. január 1-től ide vonatkozó módosítását.

- Rendelkeznek **a reprezentációs kiadások felosztásának**, azok teljesítésének és elszámolásának 2019. január 1-től hatályba helyezett szabályzattal.

- **A vezetékes- és mobiltelefonok használatáról** szóló szabályzatot 2018. november 1-én helyezték hatályba. A szabályzat szerint mobiltelefont az önkormányzat és a hivatal nem biztosít a tisztviselők és alkalmazottak számára.

Az aktualizált belső szabályzatokhoz aláírt megismerési nyilatkozatot csatoltak, melyben az érintettek aláírásukkal igazolták, hogy a szabályzatban foglaltakat megismerték és tudomásul vették, nyilatkoztak, hogy az abban leírtakat a munkájuk során kötelesek betartatni. A nem rendszeres juttatásokkal kapcsolatos szabályozás ezen az úton is mindenki által megismerhető, a juttatások a jogosultak részére egységesen elérhetők.

2. Nem rendszeres személyi juttatások kifizetése, bizonylatolása

A Közös Hivatal 2019. évi, 17 fő átlagos állományi létszámra jutó személyi juttatás kiadási, adó és járulékos vonzattal együttes kerete, az intézményi 94 milliós főösszegegen belül 93%-os részarányt képviselt.

A személyi juttatás 74 milliós összegén belül, 20%-nyi, 58 millió forint jutott a nem rendszeres személyi kiadásokra.

A költségvetésben a személyi juttatási keret tervszerűségi mutatója 80%-os, a tényadatok összességében 20%-kal térnek el az eredeti előirányzattól.

Az eredeti előirányzatban normatív jutalomra, nem terveztek összeget, módosított előirányzathoz 1,7 millió ft-ot fizettek ki ténylegesen.

A munkába járás támogatásáról és a bérlettelítés szabályairól a közszolgálati szabályzatban rendelkeztek.

A munkába járás, bérlettelítés címén kifizetett összegeket megfelelő bizonylatokkal, elszámolásokkal támasztották alá. A dolgozók részére a munkába-járási támogatására intézményvezetői aláírással határozatok készültek.

Jubileumi jutalom kifizetésekre határozatok alapján került sor.

A véletlenszerűen kiválasztott tételnél érvényesítették azt az elvet, hogy a jubileumi jutalomra vonatkozó igény azon a napon válik esedékessé, amikor a jogszabály szerinti feltétel bekövetkezik. A jogviszonyban töltött idő betöltésének a napján az esedékes összeget a kedvezményezettnek kiutalták.

Az ellenőrzés az alábbi témakörökben tesz figyelem felhívást:

- **A kiküldetés pontos céljának és helyének megállapíthatónak kell lennie, a kiküldetési rendelvevényeken fontos a kiküldés céljának kitöltése, nem hiányozhat az elrendelő aláírása. Ezen követelménynek a bizonylatokon teljes körűen nem tettek eleget.**

(Szja tv. 3. § 83.¹³⁵ Kiküldetési rendelvevény: a kifizető által két példányban kiállított bizonylat, amely tartalmazza a magánszemély nevét, adóazonosító jelét, a gépjármű gyártmányának, típusának megnevezését, forgalmi rendszámát, a hivatali, üzleti utazás(ok) célját, időtartamát, útvonalát, a futásteljesítményt, az utazás költségterítését, valamint ezen költségterítés kiszámításához szükséges adatokat (üzemanyag-fogyasztási norma, üzemanyagár stb.), azzal, hogy kiküldetési rendelvevénynek minősül az említett adatokat tartalmazó, a digitális archiválás szabályairól szóló jogszabály rendelkezéseit is figyelembe véve zárt rendszerben kezelt és tárolt, elektronikus úton előállított bizonylat is. A papír alapon kiállított kiküldetési rendelvevény eredeti példányát a kifizető, másolatát a magánszemély a bizonylatmegőrzésre vonatkozó rendelkezések betartásával megőrzi.)

A magánszemély a saját tulajdonú gépjármű tulajdonjogát az Szja tv. bizonylat megőrzésre vonatkozó szabályainak betartásával a közlekedési igazgatási hatóság által kiadott törzskönyvvel, a törzskönyv visszavonása esetén a közlekedési igazgatási hatóság által kiadott igazolással igazolja.

Saját gépjármű hivatali célú használata esetén a gépjármű tulajdonjogát a törzskönyv bemutatásával és a rokonsági fok igazolásával kell dokumentálni.

- **Az Ávr. 13. § (2) e) pontja előírja a költségvetési szerv vezetője részére, hogy a reprezentációs kiadások felosztását, azok teljesítésének és elszámolásának szabályait is rendezni kell az egységes gyakorlat kialakítása érdekében.**

Az étkezés, ajándékozás esetén mellékelni kell az igénybevevők létszámát (névsorát), melyet aláírással kell hitelesíteni. Ez a kifizetés béren kívüli juttatásnak minősül, aminek adó vonzata is van, az adó- és járulékkötelezettségeket a szervezeteknek bevállalni és megfizetni kell.

Az önkormányzat, a hivatal által eszközölt étel, ital, ajándék vásárlásoknál a számviteli és adózási szabályok betartása érdekében szükséges a felhasználás helyét, idejét, körülményeit pontosan tisztázni és azt a bizonylatra feljegyezni.

A reprezentáció fogalmából következően először is azt kell dokumentálni, hogy a szervezet tevékenységével összefüggő üzleti, hivatali, szakmai stb. rendezvényről van szó, azt mikor tartják (tartották), kiknek a részvételével, mi a témája, tárgya, milyen jellegű az. Természetesen hasonlóan dokumentálni kell az állami, egyházi ünnepek rendezvényeit is.

A reprezentációról olyan analitikus nyilvántartást célszerű vezetni, amelyből a keretek felhasználásáról egyértelmű információ kapható.

Ha reprezentációról nem beszélhetünk, a juttatás még minősülhet adómentes, nem pénzben kapott juttatásnak, melyeket az Szja-tv. 1. számú melléklete tartalmaz.

Amennyiben a rendezvényt a helyi, vagy nemzetiségi önkormányzat szervezi a lakosság részére, kulturális, hagyományörző, sport, szabadidős és más hasonló közösségi, nem zártkörű közösségi rendezvényként, azonos részvételi feltételekkel, az ott helyben nyújtott szolgáltatás, helyi fogyasztásra juttatott étel, ital, valamint - leg-

feljebb a rendezvény összes költségének 10 százalékáig terjedő együttes értékben - résztvevőnként azonos értékű ajándék, nem pénzben kapott adómentes juttatásnak minősül (Szja-tv. 1. sz. melléklet 8.35.). Amennyiben a rendezvény megfelel a fenti feltételeknek, adómentes reprezentációs kiadásként könyvelhető, mely esetben a juttatás után sem az önkormányzatnak, sem a résztvevőknek nem keletkezik adófizetési kötelezettsége.

3. Nem rendszeres kiadások adó vonzatának rendezése

A munkáltatót terhelő járulékok és adók tervezése a bér, bérjellegű, és egyéb személyi juttatásokra vetítve, azokkal összhangban történt, a jogszabályok szerinti százalékok, összegek figyelembe vételével.

Havonta rendszeresen megvalósult az adóköteles nem rendszeres kifizetések után tárgyhót követő 12-ig a munkáltatót terhelő kötelezettségek megállapítása, jelentési kötelezettség teljesítése a KIRA központi bérszámfejtő hely felé.

A cégtelefon magáncélú használatát terhelő adófizetési kötelezettség tárgyidőszakra vonatkozó teljesítésére, az Szja törvény alapján, kifizető (munkáltató) részéről megtörtént az adó vagy az adóelőleg megállapítása.

A Magyar Államkincstár a helyi KIRA feladás alapján terheli be az intézményt a fizetendő járulékok összegével. Kincstári körben kerülnek elutalásra a NAV részére a fizetendő közterhek.

4. A számviteli elszámolások szabályszerűsége, maradvány megállapítás

Az esedékes béren kívüli juttatás kötelezettségvállalását, majd pénzügyi teljesítését az adott hónapra elvégzett bérszámfejtés alapján vették nyilvántartásba.

A Hivatal által a költségvetési számvitelben nyilvántartásba vett rovatok és COFOG-ok megegyeznek teljes körűen a Kincstár által küldött bérfelhasználási összesítővel.

Havonta történik a kincstári könyvelési értesítő és a szervezet részletező nyilvántartásaiban szereplő adatok egyeztetése, az esetleges eltérés korrigálása a hiba feltárását követő hónapban KIRA illetve Államkincstár elszámolásában korrigálásra kerül. Így biztosított az átfutó kiadás főkönyvének egyezősége /365151/. Az eltérés során Kincstári helyesbítés nem volt.

A Közös Hivatal 2019. évi költségvetési maradványa 3 642 E Ft, amelyből a személyi juttatási előirányzat járulékkal együttes maradványa 2 2985 E Ft, ebből a törvény szerinti illetmények, munkabérek keret maradványa 1 776 E Ft. Ezen összeg a következő évre átvihető maradvány, amellyel elvileg emelhető az eredeti személyi juttatási előirányzat. A személyi juttatások, illetve munkáltatót terhelő járulékok terén vizsgálni kell, hogy keletkezett-e kötelezettségvállalással terhelt maradvány. Ezen a téren figyelembe kell venni, hogy az előző év decemberben kifizetett, és nettó összegben kiadásként lekönyvelt juttatások, januárban terhelődő vonzatát (bruttó-nettó összeg különbözete), járulékokat, adókat, kötelezettségvállalással terhelt maradványként kell a beszámolóban szerepeltetni.

Összegző megállapítások:

A nem rendszeres személyi juttatások szabályozása, tervezése, teljesítése, dokumentáltsága, adózása terén a Kölesdi Közös Önkormányzati Hivatalnál végzett belső ellenőrzés megállapítása, hogy a szervezet a munkaerő és bérgazdálkodás terén az adott előirányzatok keretein belül takarékosan gazdálkodott.

A munkáltatót terhelő járulékok és adók tervezése a bér, bérjellegű, és egyéb személyi juttatásokra vetítve, azokkal összhangban történt, a jogszabályok szerinti százalékok, összegek figyelembe vételével.

A Kölesdi Közös Önkormányzati Hivatal, mint a gazdálkodás végrehajtásáért, a finanszírozási, adatszolgáltatási, beszámolási és a pénzügyi, számviteli rend betartásáért felelős szervezet szakszerűen végezte a felelősségi körébe tartozó feladatokat.

A személyi juttatások kifizetésénél a jogszabályi előírásokat figyelembe vették, a kapcsolódó dokumentumok, nyilvántartások áttekinthetők. A bérek, juttatások és járulékok adatainak könyvelését a MÁK által havonta megküldött könyvelési értesítővel azonos szerkezetben, megegyező adattartalommal végezték.

Az ellenőrzés megállapítása, hogy a Kölesdi Közös Hivatalnál megvalósul a béren kívüli juttatások egységes rendszerbe foglalt szabályozása.


Az ellenőrzés során átvizsgált szabályzatok, költségvetés, analitikus nyilvántartások, pénzügyi és számviteli bizonylatok, egyéb dokumentumok, jelentések-adatszolgáltatások megfelelése alátámasztotta a belső kontrollok működését.

A kifizetési dokumentumok néhány részletében, a kiküldetési rendelvevények, reprezentáció terén a jogszabályi előírások pontosabb betartása érdekében figyelemfelhívó észrevételt tett az ellenőrzés.

Az ellenőrzött időszakban hivatalban levő vezető neve, beosztása:

Greifenstein József polgármester
Dr. Herczig Hajnalka jegyző

Kölesd, 2021. április 26.



Dr. Kádár Andrásné
belső ellenőrzési vezető

INTÉZKEDÉSI TERV

a Dr. Kádár Andrásné által, Kölesd Községi Önkormányzat
„Nem rendszeres személyi juttatások szabályozása, tervezése, teljesítése,
dokumentáltsága, adózása a Kölesdi Közös Önkormányzati Hivatalnál” témakör
vonatkozásában tartott ellenőrzés megállapításaira tekintettel

1. A Kölesdi Közös Önkormányzati Hivatal gondoskodik arról, hogy a jövőben a kiküldetési rendelvevények teljes körűen, a jogszabályi előírásoknak megfelelően legyenek kitöltve.

Felelős: jegyző


Határidő: 2021. évtől folyamatosan

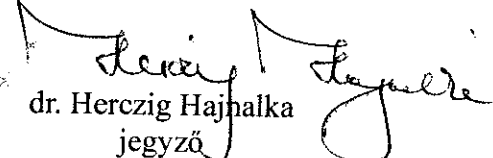
2. Kölesdi Közös Önkormányzati Hivatal gondoskodik arról, hogy a jövőben a hivatal által eszközölt élelmiszer, étel, ital, ajándék vásárlásoknál a számviteli és adózási szabályok betartása érdekében a felhasználás helye, ideje, körülményei pontosan tisztázásra kerüljenek és azok a bizonylatra feljegyzésre kerüljenek.

Felelős: jegyző

Határidő: 2021. évtől folyamatosan

Kölesd, 2020. május 25.




dr. Herczig Hajnalka
jegyző

